

WANDERN BAND 1

Einfach  
k**OST**bar.

UNSERE ALMEN & GIPFEL



**OST**  
Steiermark

[OSTSTEIERMARKE.COM](http://OSTSTEIERMARKE.COM)

# 1 UNSERE ALMEN & GIPFEL

im Naturpark Almenland & Weiz

## Wandern

### IN DER ERLEBNISREGION OSTSTEIERMARK

Unsere Almen, Gipfel, Wälder, Wiesen, Hügel, Obstgärten, Städte und Dörfer laden zu anspruchsvollen Bergtouren, aussichtsreichen Almwanderungen bis hin zu gemütlichen Wald- und Stadtpaziergängen ein. Die landschaftliche Attraktivität der Region in Kombination mit oststeirischer Gastfreundlichkeit und den Besonderheiten entlang der Wege, lassen diese Wanderungen zum Erlebnis werden. Ganz unter dem Motto „**WANDERN MIT AUSBLICK & EINKEHR**“!

Die Oststeiermark ist ein echtes **Wanderparadies** bei dem Sie Plätze mit Aussicht, Einkehr und Einzigartigkeit kennenlernen. Überzeugen Sie sich selbst und informieren Sie sich bei unseren Geschäftsstellen vor Ort.

.....

Die **weiteren Wanderbroschüren** sind in allen Geschäftsstellen und vielen Betrieben erhältlich.

**2 UNSERE GIPFEL & WÄLDER**  
in der Region Joglland-Waldheimat  
& Kräuterregion Wechselland

**3 UNSERE WÄLDER & HÜGEL**  
im ApfelLand-Stubenbergsee,  
Gleisdorf, Hartbergerland,  
Naturpark Pöllauer Tal,  
St. Ruprecht an der Raab & Weiz

## Gmiatli auf da Alm & Stöabock-G'fühl am Berg

Der Landschaftscharakter des **Grazer Berglandes** zeigt sich größtenteils in einem sanft geformten Mittelgebirge mit vereinzelt Hochgebirgsformen, wie im Bereich des höchsten Gipfels, dem Hochlantsch (1.720 m). Der **Naturpark Almenland** ist Teil dieses Naturraumes und präsentiert eine Vielfalt an Wandermöglichkeiten, von gemütlichen Almwegen bis hin zu attraktiven Bergwanderungen. Die Region rund um **Weiz** bietet die letzten Ausläufe von diesem Bergland, auch hier starten einige Touren auf die wunderschönen Gipfel in der Oststeiermark.



Passailer Kessel | Lang-Bichl - RKP



Ergänzend zu den drei Wanderbroschüren gibt es aus der Erlebnisregion Oststeiermark die Wander-Übersichtskarte.

Bestellen Sie gleich hier diese & weitere Broschüren für Ihre Urlaubsplanung!

# INHALTSVERZEICHNIS

- |   |              |
|---|--------------|
| <b>1 Hochlantsch-Runde, Teichalm</b><br>schwer   11.4 km   4.30 h                     | <b>18-19</b> |
| <b>2 Schüsserlbrunn-Weg, Teichalm</b><br>leicht   12.1 km   3.30 h                    | <b>20-21</b> |
| <b>3 Rote Wand über Tyrnaueralm, Teichalm</b><br>mittel   14.1 km   4.30 h            | <b>22-23</b> |
| <b>4 Heulantsch-Runde, Teichalm</b><br>mittel   14.7 km   4.30 h                      | <b>24-25</b> |
| <b>5 Teichalm-Runde mit Moorlehrpfad, Teichalm</b><br>leicht   9.8 km   3.00 h        | <b>26-27</b> |
| <b>6 Almenland-Wanderweg, Teichalm</b><br>mittel   14.7 km   4.30 h                   | <b>28-29</b> |
| <b>7 Osser-Runde, Teichalm</b><br>mittel   12.3 km   4.30 h                           | <b>30-31</b> |
| <b>8 Plankogel-Rundweg, Teichalm</b><br>leicht   6.3 km   2.00 h                      | <b>32-33</b> |
| <b>9 Siebenkögel-Rundweg, Teichalm</b><br>mittel   12.5 km   4.00 h                   | <b>34-35</b> |
| <b>10 Bären-Runde, St. Kathrein/O.</b><br>mittel   13.2 km   4.00 h                   | <b>36-37</b> |
| <b>11 HeilBrunnWeg, Heilbrunn</b><br>leicht   5.8 km   2.00 h                         | <b>38-39</b> |
| <b>12 Genusswanderweg, Koglhof</b><br>mittel   11 km   4.00 h                         | <b>40-41</b> |
| <b>13 Zetz-Runde, Anger</b><br>mittel   11.2 km   4.30 h                              | <b>42-43</b> |
| <b>14 Zetz-Runde über "Die Hand", Thannhausen</b><br>mittel   8.8 km   4.00 h         | <b>44-45</b> |
| <b>15 Große Raabklamm, Mortansch</b><br>mittel   10.1 km   3.30 h                     | <b>46-47</b> |
| <b>16 Gösser &amp; Sattelberge-Runde, Weiz</b><br>mittel   8.7 km   3.00 h            | <b>48-49</b> |
| <b>17 Patscha-Runde über Jägersteig, St. Kathrein/O.</b><br>schwer   14.8 km   5.30 h | <b>50-51</b> |
| <b>18 Patscha-Runde, St. Kathrein/O.</b><br>mittel   14.5 km   5.00 h                 | <b>52-53</b> |

- |   |              |
|---|--------------|
| <b>19 Zetz-Runde, St. Kathrein/O.</b>                   | <b>54-55</b> |
| mittel   16.3 km   5.00 h                               |              |
| <b>20 Mühlental-Rundweg, St. Kathrein/O.</b>            | <b>56-57</b> |
| mittel   8.7 km   3.00 h                                |              |
| <b>21 Alm-Runde über Raabursprung, Passail</b>          | <b>58-59</b> |
| mittel   21.6 km   6.30 h                               |              |
| <b>22 Große Raabklamm-Runde, Arzberg</b>                | <b>60-61</b> |
| mittel   13.9 km   4.30 h                               |              |
| <b>23 Schöckl-Runde, Plenzengreith</b>                  | <b>62-63</b> |
| leicht   7.4 km   2.30 h                                |              |
| <b>24 Tulwitz-Runde, Fladnitz/T.</b>                    | <b>64-65</b> |
| mittel   14.2 km   4.30 h                               |              |
| <b>25 Sulberg-Runde, Nechnitz</b>                       | <b>66-67</b> |
| mittel   10.5 km   3.30 h                               |              |
| <b>26 Gerler-Runde, Nechnitz</b>                        | <b>68-69</b> |
| mittel   14.4 km   5.00 h                               |              |
| <b>27 Drachenhöhle, Mixnitz</b>                         | <b>70-71</b> |
| schwer   6.3 km   3.00 h                                |              |
| <b>28 Rote Wand über Bucheben, Mixnitz</b>              | <b>72-73</b> |
| mittel   17.1 km   7.00 h                               |              |
| <b>29 Bärenschützklamm-Runde, Mixnitz</b>               | <b>74-75</b> |
| schwer   12.3 km   5.00 h                               |              |
| <b>30 Predigtstuhl-Weg, Mixnitz</b>                     | <b>76-77</b> |
| mittel   7 km   3.00 h                                  |              |
| <b>31 Hochlantsch über Schüsserlbrunn, Breitenau/H.</b> | <b>78-79</b> |
| schwer   6.6 km   4.00 h                                |              |
| <b>32 Hofbauer Alm-Runde, Breitenau/H.</b>              | <b>80-81</b> |
| mittel   15.8 km   5.30 h                               |              |
| <b>33 Hochschlag, Straßegg</b>                          | <b>82-83</b> |
| mittel   8.6 km   3.30 h                                |              |
| <b>34 Stoakogler-Heimatwanderweg, Gasen</b>             | <b>84-85</b> |
| mittel   9.7 km   3.30 h                                |              |
| <b>35 Haberlstaal-Runde, Gasen</b>                      | <b>86-87</b> |
| mittel   16.1 km   5.30 h                               |              |
| <b>Weg der 100.000 Schritte</b>                         | <b>88-89</b> |
| 6 Etappen   87.5 km   6 Tage                            |              |



Schwarzkogel  
1448 x

Neues Ottokar-  
Kernstock-Haus

Rennfeld  
1629

Hochschlag  
1580

St. Jakob  
Breitenau x

St. Erhard

MUR

Pernegg

Hochlantsch  
1770

N a t u r

Predigtstuhl

Mixnitz

Teichalm

Usser  
1548 ?

Rötzelstein  
x 1263

Rote Wand

A l m e n

Schiffall  
x 1221

Rötzelstein

Nechnitz

Fladnitz-  
an der Teichalm

FROHNLEITEN

x 1239  
Hochtrötsch

Semriach

Peggau

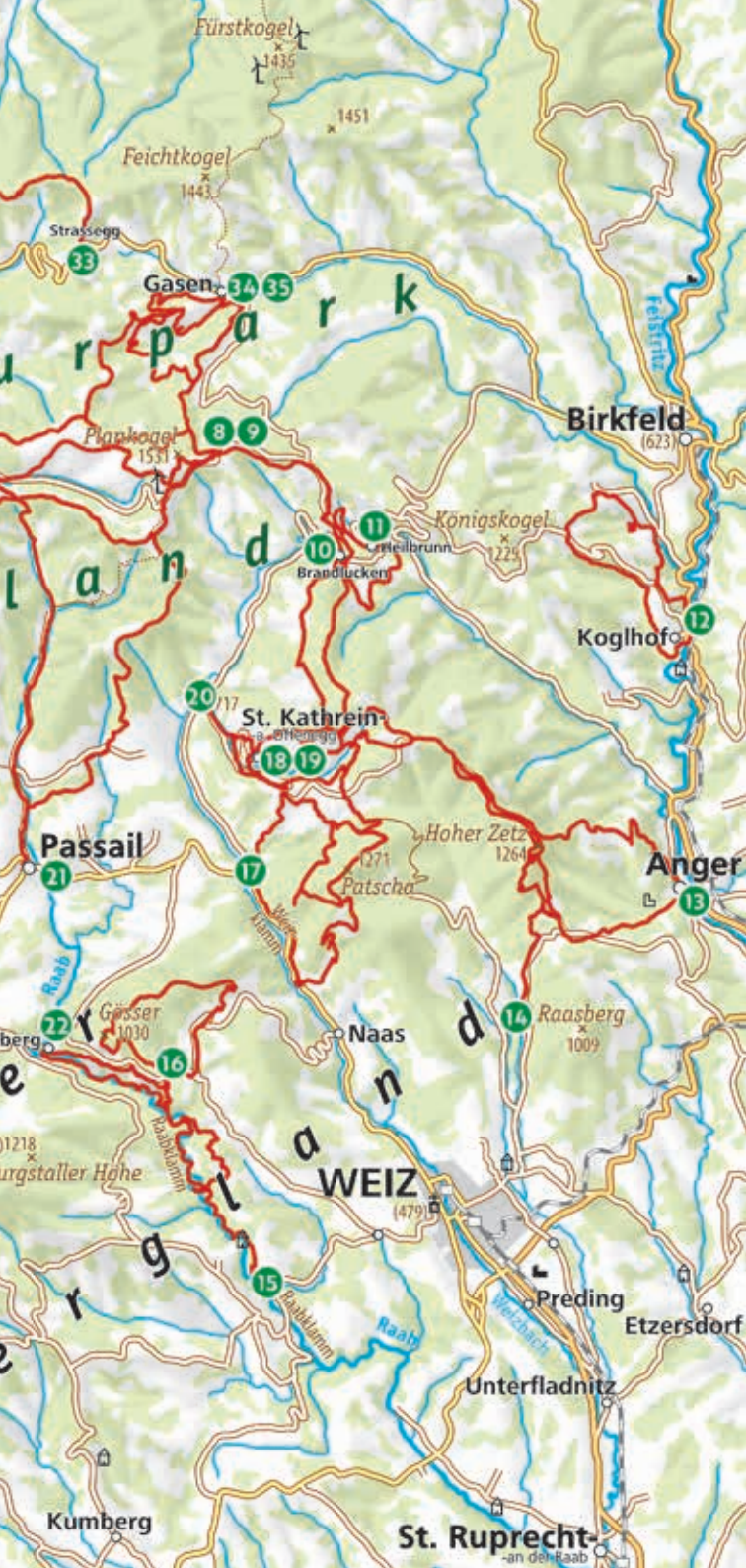
Deutschfeistritz

G r a z

Schäckl  
1445

Hohe Rannach  
1018 x

St. Radegund-  
bei Graz



# LEGENDE



Weglänge



Technik



Höhenunterschied



Kondition



Dauer



1 (leicht) - 6 (schwer)



Ausgangspunkt & Parkplatz



Eindrucksvoller Punkt am Weg



Parkplatz



Einkehrmöglichkeit



Öffentlicher Verkehr / SAM



Pilgerweg



Weitwanderweg  
"Vom Gletscher zum Wein"

**BS**

Buschenschank

**GH**

Gasthaus

**Htl**

Hotel

## SAM - SAMMELTAXI OSTSTEIERMARK

Mobilitätsalternative & öffentliche Anreise mit SAM:

- Zu- & Abbringer für Bus & Bahn
- Direktfahrt von Haltepunkt zu Haltepunkt

Buche deine SAM-Fahrt unter

T: **050 36 37 38**

Info-Hotline T: **050 36 37 39**

Alle Infos unter **oststeiermark.at/sam**

oder über die SAM-Web-App auf

**sam.oststeiermark.at**



Hier gleich die SAM-Fahrt buchen!

## ANREISE MIT DEN ÖFFIS

Die größeren Bahnhöfe in der Oststeiermark sind Friedberg, Frohnleiten, Gleisdorf, Hartberg, Mixnitz und Weiz.

Alle Bahnhöfe, Bushaltestellen und Auskünfte für Zug und Bus unter:

ÖBB: **oebb.at** | Wegfinder: **wegfinder.at**

Verbundlinie Steiermark: **busbahnim.at**

# DIGITALE WANDERNADEL

## PUNKTE SAMMELN & WANDERNADEL ABHOLEN!

Mit der SummitLynx-App wird das Smartphone zum Wanderpass: Wandern gehen, Punkte sammeln und die Wandernadeln in den Tourismusbüros abholen!

Durch die App lernen Sie auch neue Punkte in der Erlebnisregion Oststeiermark kennen, vielleicht ist der ein oder andere Berggipfel, das Ausflugsziel oder die Hütte für die Einkehr noch unentdeckt. Außerdem bietet die App ein persönliches Gipfelbuch, welches Sie befüllen können.

Alle Infos und die App zum Download finden Sie unter:  
**[www.summitlynx.com](http://www.summitlynx.com)**



Teichalmsee | Lang-Bichl - RKP



Alle Wanderungen finden Sie in unserem Tourenportal.

**Die Wanderungen sind teilweise nicht durchgehend mit den Tournamen beschildert. Bitte folgen Sie hier den Markierungen und verwenden Sie eine Wanderkarte oder Wander-App.**

# DIE OSTSTEIERMARK

Von den 1.700er-Bergen, Hochlantsch und Hochwechsell, bis zur Pannonischen Tiefebene hinab zeigt die Oststeiermark kompakt eine **landschaftliche und kulturelle Vielfalt**, wofür die Steiermark in ihrer bunt schillernden Gesamtheit steht: Eine von Klima, Vegetation und langer Geschichte geprägte Region.

Auf Almen und Feldern, Wiesen und Wäldern gedeiht das ganze Jahr eine Fülle an Bäumen, Sträuchern und Blumen, an Früchten und Weinen, an Getreide- und Gemüsesorten, an Kräutern und Samen, und was Mutter Natur sonst noch so alles Wunderbare gibt. Diese **einzigartigen Landschaftsgärten** vereinen sich in der Oststeiermark:

---

## DER NATURPARK ALMENLAND

Der Naturpark Almenland ist das **größte Niedrigalm-Weidegebiet** Europas mit insgesamt rund 125 Almen auf 8 Naturpark Gemeinden (Fladnitz/Teichalm, Passail, St. Kathrein/Offenegg, Gasen, Pernegg/Mur, Breitenau/Hochlantsch, Anger & Birkfeld). Anders als Nationalparke sind Naturparke keine ursprüngliche Naturlandschaft, sondern von Menschenhand geschaffene **Kulturlandschaften**. Die freien Almen gibt es nur durch die unermüdliche, schwere Arbeit unserer Bauern, die durch Schwenden und den Viehauftrieb die Almen von Gestrüpp freihalten und so erst ein Almwandern mit freiem Blick in die Landschaft ermöglichen.



Lang-Bichl - RKP



Plankogel | E. Neffe

“ Iwa d’Olm aufi  
bis zum Gipflkreiz,  
die Aussicht do hot an  
gonz besondren Reiz.

A kloane Rost zum  
Entdecken und Staunen,  
und dazua a zünftige Jausn  
zum Verwöhnen  
vom Gaumen. ”



B. Bergmann



Lang-Bichl - RKP



# WEIDETIERE & HUND

Der größte Teil der Almen in der Oststeiermark ist beweidet. In der Regel wird das Vieh ab Anfang Juni aufgetrieben und bleibt bis Ende September auf der Alm. Damit Ihre Wanderung schön und vor allem sicher für Sie und Ihren vierbeinigen Begleiter wird, sollten Sie sich bitte an folgende Grundregeln halten:

- Mutterkühe **beschützen** ihre Kälber. Begegnung von Mutterkühen und Hunden vermeiden.
- Hunde immer unter Kontrolle halten und an der kurzen Leine führen. Ist ein Angriff durch Weidetiere abzusehen: **Sofort ableinen!**
- Vor der Wanderung mit einem Hund sollte geklärt werden, ob man eine Weide durchqueren muss. Sich gegebenenfalls nach **Alternativen** umsehen. Und bitte das **Hundesackerl** nicht vergessen!



Lang-Bichl - RKP

## DER WALD ALS ARBEITSPLATZ

Unser Wald braucht Pflege und Schutz, damit er auch in Zukunft wachsen und der Rohstoff Holz genutzt werden kann. Der Wald darf keinesfalls betreten oder befahren werden, wenn eine **Sperrgebietstafel** (forstlich=gelb oder jagdlich=grün) aufgestellt wurde. Hier herrscht zu dieser Zeit **Lebensgefahr** – das Waldstück ist daher aus Sicherheitsgründen gesperrt. Im Wald und auf den Almen sind Wildtiere unterwegs, vor allem im Morgengrauen, nach Sonnenaufgang und um die Zeit des Sonnenuntergangs. Begegnen Sie den hier arbeitenden Menschen, der Natur und den Tieren mit Respekt.

# RICHTIGES VERHALTEN

Beachten Sie bitte die Regeln für richtiges Verhalten beim Wandern - denn Ihre Sicherheit liegt uns sehr am Herzen.

- Bleiben Sie unbedingt auf den **markierten Wegen**. Große Vorsicht ist geboten beim Begehen von Steigen und dem Queren von Geröllfeldern, vor allem bei Nässe. Treten Sie keine Steine ab, es besteht Verletzungsgefahr für andere Wanderer.
- Viele **Pflanzen** auf den Almen sind geschützt, viele Beeren und Pilze giftig. Bitte informieren Sie sich, bevor Sie Blumen, Kräuter, Beeren oder Pilze sammeln.
- Nehmen Sie Ihre **Abfälle** mit ins Tal und schonen Sie die Tier- und Pflanzenwelt.
- Achten Sie auf die entsprechende **Ausrüstung** und Bekleidung. Vor allem passende Schuhe, sowie Regen- und Kälteschutz sind sehr wichtig.

.....

**Alpiner Notruf: 140**  
**Internationaler Notruf: 112**

.....



# THEMENWEGE

## VOGELBEER-PANORAMAWEG

St. Kathrein/O. - Ortszentrum | 4.8 km | 1.30 h

Dieser Weg steht ganz im Zeichen der Eberesche (vgl. Vogelbeere) und bietet mehrere Erlebnisstationen, Wissenswertes rund um die Vogelbeere und einige Hufeisen-Skulpturen.

.....

## MOORLEHRPFAD

Teichalm - Teichalmsee | 1.9 km | 45 min

Am barrierefreien Moorlehrpfad, neben dem Teichalmsee, zeigen Schautafeln auf Rast- & Kraftplätzen, die vielfältige Flora & Fauna im einzigen Latschenhochmoor im Grazer Bergland.



Moorlehrpfad | B. Bergmann



Vogelbeer-Panoramaweg | R. Strasser



Wald- & Bienenlehrpfad | C. Pollhammer



Raabursprung-Runde | WEGES

## WALD- & BIENENLEHRPFAD

Passail - Ortszentrum | 4.2 km | 1.30 h

Ein familienfreundlicher Weg mit herrlichen Ausblicken auf den Passailer Kessel. Kombinieren kann man diese Tour mit einem Besuch bei der Almenland-Imkerei Kreiner.

.....

## RAABURSPRUNG-RUNDE

Passail - Waldmühle | 3 km | 1.00 h

Ein schöner Rundweg von der "Waldmühle" am Talschluss hinauf zum Ursprung des Raab-Flusses am Fuße des Ossers. Am Weg begleitet die Geschichte von "Pozillo" die Wanderer.



## MONTANLEHRPFAD

Arzberg - Ortszentrum | 5 km | 2.00 h

Auf diesem Weg erzählen auf Schau- & Infotafeln die "Silbernen Buben" die 750 jährige Bergbau-Geschichte in Arzberg. Das Schaubergwerk und Heimatmuseum liegen am Weg.

.....

## HOLZSKULPTURENWEG

Nechnitz - Gasthaus Haider | 1.5 km | 1.30 h

Rund 45 Holzfiguren von Motorsägen-Schnitzer Erich Haider-Harrer befinden sich am Weg auf den Gscheidberg. Zudem gibt es Rastplätze, eine Getränkestation, eine Kapelle & Infotafeln.

.....

## WALDLEHRPFAD

Koglhof - Ortszentrum | 3.1 km | 1.00 h

Der gemütliche Wander- und Spazierweg beschreibt mit Hilfe von Infotafeln die Ortschaft, den Wald und die Natur. In der Nähe ist die Sommerrodelbahn & der Motorikpark Koglhof.



Montanlehrpfad | C. Pollhammer



Waldlehrpfad | Gemeinde Birkfeld



Holzskulpturenweg | E. Haider-Harrer

# KATEGORIEN

## WANDERN AM WASSER

Wandern entlang plätschernder Bäche und Flüsse hat seinen Reiz, denn hier liegt die Abkühlung gleich am Weg und ist ein stetiger Begleiter. Kurz die Füße abkühlen oder einen großen Schluck Quellwasser trinken - gerade im Hochsommer sind unsere Wasserwege ein tolles Angebot für Familien.

## MEDITATIVE WEGE

Für alle, die den Mehrwert beim Wandern suchen, bieten sich unsere meditativen Wanderwege an. Hier steht weniger das Gipfelerlebnis im Mittelpunkt, dafür ein ruhiges Wandern, vorbei an Stationen mit Texten zum Nachdenken.

## BARRIEREFREIE & KINDERWAGEN-WEGE

Diese Wege ermöglichen ein Wandererlebnis auch für Familien mit Kinderwägen und Buggies oder Gäste, die sich nur eingeschränkt bewegen können. Sie führen entlang von Fahrwegen oder Holzstegen.

## WANDERN MIT HUND

Hunde sind in der Oststeiermark herzlich willkommen, sofern sie an der Leine geführt werden. Auch auf den bewirtschafteten Almen gibt es Wanderwege ohne ein Zusammentreffen von Weidevieh und Hund.

Die ausgewählten Touren finden Sie auf unserer Website.





*„ A schene Wonderung  
am Wosser entlang,  
oder vielleicht amol a  
meditativer Spaziergong.*

*Mit Kind und Hund  
gemeinsam die Natur erlebn,  
oafoch amol den Kopf auslüfnt  
auf unseren Wanderwegen. „*



Lang-Bichl - RKP



Raabklamm | H. Toperczer




01

# HOCHLANTSCH- RUNDE

## Teichalm

 11.4 km

 620 hm

 4.30 h

 Teichalmsee



WZ3424  
Teichalm-Teichwirt

Hier geht's  
zur Tour



### Strecke:

Teichalmsee → Hochlantsch → Schüsserlbrunn →  
Guter Hirte → Zechnermoar → Teichalmsee

### Eindrucksvoller Punkt:

 Hochlantsch Gipfelkreuz, 1.720 m



Lang-Bichl - RKP

Eine beeindruckende  
Wanderung auf den  
1.720 m hohen Hochlantsch  
im Naturpark Almenland -  
ein aussichtsreicher Berg  
mit mehreren  
Gesichtern.

Teichalmsee | B. Bergmann



## Der Wander-Klassiker im Naturpark Almenland

Mit dieser Tour lernt man einen der meistbegangenen Wanderwege der Oststeiermark kennen – vom Teichalmsee auf den Hochlantsch. Der Aufstieg vom Teichalmsee zum Gipfel ist etwas anspruchsvoll, umso mehr beeindruckt die nach Norden abfallenden Felswände, an denen auch der Franz-Scheikl-Klettersteig zu finden ist. Die uralten Einkehrmöglichkeiten und die inmitten der Kalkmauern liegende Wallfahrtskirche Schüsserlbrunn lassen diese Tour zum Erlebnis werden. Empfehlenswert ist auch die Route über die Bärenschützklamm.



Almgasthof Hotel Teichwirt, Steirische Jokl, Zum Guten Hirten, Jausnerei, Latschenhütte, Almwellness Hotel Pierer



### Variante:

Abstieg ab Wegpunkt "Zum Guten Hirten" über den Prügelweg zum Bahnhof Mixnitz möglich.

02

# SCHÜSSLERLBRUNN- WEG

## Teichalm

 12.1 km

 420 hm

 3.30 h

 Teichalmsee

 ●●○○○○○

 ●●○○○○○

 WZ3424  
Teichalm-Teichwirt

Hier geht's  
zur Tour



### Strecke:

Teichalmsee → Zechnermoar → Birkhahnkreuz → Schüsserlbrunn →  
Guter Hirte → Teichalmsee

### Eindrucksvoller Punkt:

 Wallfahrtskirche Schüsserlbrunn, 1.365 m

Die 198 Stufen  
vom Steirischen  
Jokl führen über eine  
Holzstiege hinunter zur  
Wallfahrtskirche. Den  
Namen hat sie von der  
Heilquelle im Fels.



H. Toperczer

Steirischer Jokl | C. Polhammer

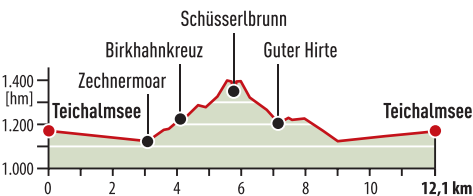


## Ein beliebtes Wanderziel für Pilger

Das kleine, hölzerne Kirchlein von Schüsserlbrunn klebt geradezu an der Hochlantsch-Wand. Seit Jahrhunderten pilgern hierher Gläubige, sie erhoffen sich vor allem Linderung bei Augenleiden. Den Namen hat der Ort von der Heilquelle, deren Wasser im Felsen hinter der Kirche in kleinen "Schüsserl" aufgefangen wird. Schüsserlbrunn ist nur zu Fuß erreichbar. Hier werden auch regelmäßig Gottesdienste gefeiert. Der einfachste Weg ist über die Teichalm zum Steirischen Jokl und dann die 198 Stufen hinunter zur Kirche. Der Steirische Jokl und die Kirche sind von Mai bis Oktober geöffnet.



Steirischer Jokl, Zum Guten Hirten, Jausnerei,  
Almgasthof Hotel Teichwirt, Almwelness Hotel Pierer,  
Latschenhütte



**Variante:**  
Der Abstieg/Aufstieg zur Kirche kann auch ab Breitenau/H. oder über den Franz-Scheikl-Klettersteig gemacht werden.

03

# ROTE WAND über Tyrnaueralm Teichalm



14.1 km



520 hm



4.30 h



Teichalmsee



●●●○○○



●●●●○○



SAM

WZ3424  
Teichalm-Teichwirt

Hier geht's  
zur Tour




## Strecke:

Teichalmsee → Tyrnaueralm → Rote Wand → Tyrnaueralm →  
Zechnermoar → Teichalmsee

## Eindrucksvoller Punkt:

☀ Tyrnaueralm, 1.310 m



C. Raith

Eine  
gemütliche  
Wanderung von der  
Teichalm über die  
Tyrnaueralm hinauf  
auf die majestätische  
Rote Wand.

Steinbock | Lang-Büchl - RKP

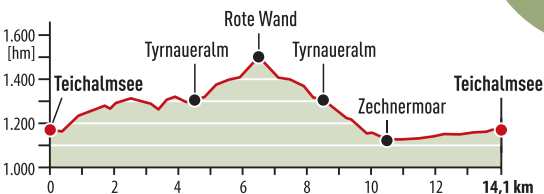


## Heimat der Steinböcke

Die gemütliche Wanderung hinauf auf die Tyrnaueralm startet beim Teichalmsee. Oben angekommen kehrt man beim „Alm-Erich“ für eine gute Jause und musikalische Unterhaltung ein. Für den Aufstieg zum Gipfelkreuz auf der Rote Wand benötigt man Trittsicherheit und gutes Schuhwerk. Wer das nicht möchte, kehrt um und geht den Weg zurück zur Teichalm. Den Namen hat die Rote Wand von der Färbung am Fels-Abbruch, diese ist besonders in der Früh sehr kräftig. Mit etwas Glück begegnet man am Weg zur Rote Wand auch Gämsen oder Steinböcken.



Tyrnaueralm Hütte, Jausnerei, Almgasthof Hotel Teichwirt, Latschenhütte, Almwelness Hotel Pierer




# 04

## HEULANTSCH- RUNDE

### Teichalm

 14.7 km

 550 hm

 4.30 h

 Teichalmsee

 ●●○○○○

 ●●●●○○

 WZ3424  
Teichalm-Teichwirt

Hier geht's  
zur Tour



#### Strecke:

Teichalmsee → Harrerhütte → Pension Holzmeister →  
Kerschbaumalmkreuz → Bischofskreuz → Stoahandhütte →  
Heulantsch → Teichalmsee

#### Eindrucksvoller Punkt:

 Heulantsch Gipfelkreuz, 1.471 m



C. Raith

Diese Gipfel-Rundtour  
oberhalb der Teichalm  
ist eine richtige Almtour  
für die ganze Familie,  
immer mit Ausblick und  
mehreren Einkehr-  
möglichkeiten.

Stoahandhütte | K. Elmleitner

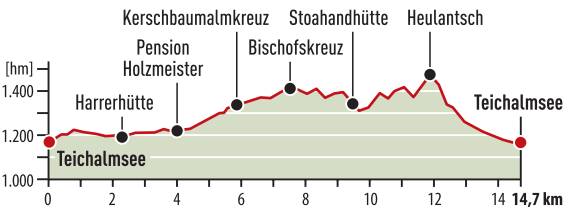


## Almpanorama mit viel Einkehr

Die Heulantsch-Runde verbindet die Sommeralm mit der Teichalm. Höhepunkt dieser wunderschönen Almrunde ist der 1.471 m hohe Heulantsch-Gipfel mit einem wunderschönen Almpanorama. Die Tour ist das ganze Jahr über begehbar, gleich mehrere Einkehrmöglichkeiten sind entlang des Weges und laden zur Rast ein. Für alle, die gerne eine richtig große Tour gehen möchten, kann die Heulantsch-Runde mit dem Teichalmsee und dem Moorlehrpfad, oder dem Siebenkögel-Rundweg erweitern.



Almgasthof Hotel Teichwirt, Almwelness Hotel Pierer, Latschenhütte, Harrerhütte, Stoahandhütte



05

## TEICHALM-RUNDE mit Moorlehrpfad Teichalm

 9.8 km

 150 hm

 3.00 h

 Teichalmsee

 ● ○ ○ ○ ○ ○ ○

 ● ● ○ ○ ○ ○ ○

 WZ3423  
Teichalm-  
Latschenhütte

Hier geht's  
zur Tour



### Strecke:

Teichalmsee → Pension Holzmeister → Harrerhütte → Htl Pierer →  
Moorlehrpfad → Teichalmsee

### Eindrucksvoller Punkt:

 Moorlehrpfad, 1.172 m

Das Latschenhoch-  
moor auf der Teichalm  
ist eines der letzten in  
Österreich, mit einer  
besonderen Tier- und  
Pflanzenwelt.

C. Pollhammer

Teichalmsee | Lang-Bichl - RKP



## Eine gemütliche Tour um die Teichalm zu entdecken

Das ist die ideale Tour für alle, die eine gemütliche Runde im wohl bekanntesten Teil des Naturparks Almenland erleben möchten. Die Tour startet auf der Teichalm beim Holzochsen, dem Wahrzeichen der Genussregion. Dann geht es über weiche Almböden hinaus auf die Sommeralm. Der Weg führt auch vorbei an der Harrerhütte, der letzten Sennerei in der Oststeiermark. Zum Abschluss noch eine Runde um den See und ein Spaziergang auf dem barrierefreien Lärchenplanken-Schauweg, dem Moorlehrpfad.



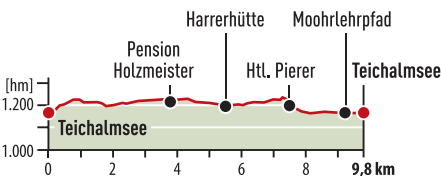
Latschenhütte, Harrerhütte, Almwelness Hotel Pierer, Almgasthof Hotel Teichwirt



### Variante:

Der barrierefreie Moorlehrpfad startet und endet direkt beim Teichalmsee.

Länge: 2 Km  
Dauer: 45 min




# 06

## ALMENLAND- WANDERWEG

### Teichalm

 14.7 km

 390 | 450 hm

 4.30 h

 Teichalmsee

 ●●○○○○

 ●●●○○○

 SAM WZ3424  
Teichalm-Teichwirt

Hier geht's  
zur Tour



#### Strecke:

Teichalmsee → Harrerhütte → Schwoabauerkreuz →  
Dreiwetterkreuze → Stoakoglhütte → Bucklige Lärche → Brandlucken  
Abholung auf der Brandlucken: SAM WZ316 Anger-Brandlucken-Ort

#### Eindrucksvoller Punkt:

 Sennereibetrieb Harrerhütte, 1.210 m



C. Pollhammer

Diese Tour ist  
der ultimative Wander-  
weg durch das Kerngebiet  
des Naturparks -  
von der  
Teichalm bis zur  
Brandlucken.



## Einmal quer durch den Naturpark Almenland

Es gibt keinen Weg um die Vielfalt des Naturparks besser kennenzulernen. Die Tour startet auf der idyllischen Teichalm mit dem See und dem Holzochsen, dem Wahrzeichen der Genussregion. Es geht weiter über die Hügel und Almen auf die Sommeralm, vorbei bei der Sennerei Harrerhütte, wo noch selbst Butter hergestellt wird. Die Dreiwetterkreuze und das Windrad auf der Sommeralm sind zwei markante Punkte am Weg. Den Abschluss bildet dann der Abstieg auf die Brandlucken, unserem Theaterdorf mit der großen Freiluftbühne vom Huab'n Theater.



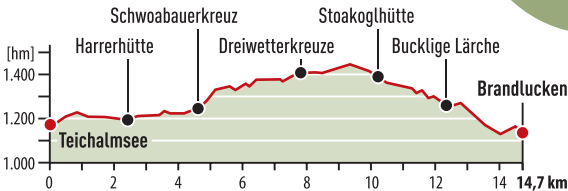
Gastwirte auf der Teichalm, Harrerhütte, Almwirtshaus Holdahütt'n, Weizerhütte, Stoakoglhütte, Gastwirte auf der Brandlucken



Selbstgemachte Almbutter | B. Bergmann

### Variante:

Der Weg kann auch von der Brandlucken gestartet werden. Rückfahrt zum Ausgangspunkt mit dem SAM-Taxi.



07

## OSSER-RUNDE

### Teichalm



12.3 km



550 hm



4.30 h



Teichalmsee



●●○○○○



●●●○○○



WZ3423  
Teichalm-  
Latschenhütte

Hier geht's  
zur Tour



#### Strecke:

Teichalmsee → Gerlerkogelhütte → GH Angerwirt → Osser →  
Schwoabauerkreuz → Harrerhütte → Teichalmsee

#### Eindrucksvoller Punkt:

🌸 Osser Gipfelkreuz, 1.548 m



C. Pollhammer

Die ideale Tour  
für alle, die auch von  
oben einen Blick auf die  
Teichalm werfen möchten.

Vom Osser-Gipfel hat  
man einen wunder-  
baren Ausblick.

Jause bei der Gerlerkogelhütte | L. Trieb




## Almpanorama mit viel Einkehr

Der Weg startet auf der Teichalm und führt über das Gerlerkreuz und dem Gasthof Angerwirt in Richtung Sommeralm. Das letzte Stück zum Osser-Gipfel führt ziemlich steil den Wald hinauf. Umso schöner ist dann der Ausblick hinunter auf den Teichalmsee und weiter hinaus bis zum Hochlantsch. Am Fuße des Ossers entspringt auch die Raab. Dieser Fluss bildet mit der Raabklamm die längste Klamm Österreichs und fließt weiter bis nach Ungarn. Die Wanderung kann auch nach Passail zum "Raabersprung" weitergehen.



Almgasthof Hotel Teichwirt, Almwelness Hotel Pierer, Latschenhütte, Gerlerkogelhütte, Gasthaus Angerwirt, Harrerhütte



08

# PLANKOGEL- RUNDWEG

## Sommeralm

 6.3 km

 230 hm

 2.00 h

 Stoakoglhütte

 ●●○○○○

 ●●○○○○

 WZ3229  
Sommeralm-  
Stoakoglhütte

Hier geht's  
zur Tour



### Strecke:

Stoakoglhütte → Kerschbaumgatterl → Windrad →  
Plankogel → Stoakoglhütte

### Eindrucksvoller Punkt:

 Plankogel Gipfelkreuz, 1.531 m



Lang-Bichl - RKP

Ein beeindruckender  
360 Grad Ausblick weit  
über die Grenzen der  
Oststeiermark hinaus,  
liefert der Plankogel,  
eines der beliebtesten  
Wanderziele.

Stoakoglhütte | B. Bergmann

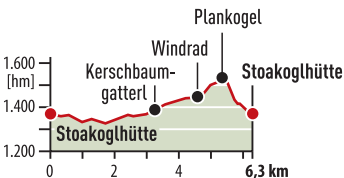


## 360 Grad Rundumblick am Plankogel

Wer sich rasch einen Überblick über das größte Niedrigalm-Weidegebiet Europas verschaffen will, fährt hinauf auf die Sommeralm und startet dort diese gemütliche Wanderung hinauf zum völlig freistehenden Gipfelkreuz des Plankogels. Ausgehend von der Stoakoglhütte wandert man durch Waldstücke und auf freien Almflächen, vorbei am Windrad, zum Plankogel-Gipfel. Hier hat man den wohl schönsten 360 Grad-Ausblick auf die umliegenden Almen und darüber hinaus. Die Wanderung ist relativ einfach, somit ideal für die ganze Familie.



Stoakoglhütte, Weizerhütte, Almwirtshaus Holdahütt'n



09

# SIEBENKÖGEL- RUNDWEG

## Sommeralm



12.5 km



450 hm



4.00 h



Stoakoglhütte



●●○○○○



●●●○○○



WZ3229  
Sommeralm-  
Stoakoglhütte

Hier geht's  
zur Tour



### Strecke:

Stoakoglhütte → Sommeralmkapelle → Dreiwetterkreuze →  
Schwoabauerkreuz → Kerschbaumgatterl → Windrad →  
Plankogel → Stoakoglhütte

### Eindrucksvoller Punkt:

☼ Dreiwetterkreuze, 1.401 m



WEGES

Eine Almwanderung  
für die ganze Familie  
im Naturpark Almenland  
mit gemütlichen Auf-  
und Abstiegen und dem  
aussichtsreichen  
Plankogel.

Sommeralm | Lang-Bichl - RKP

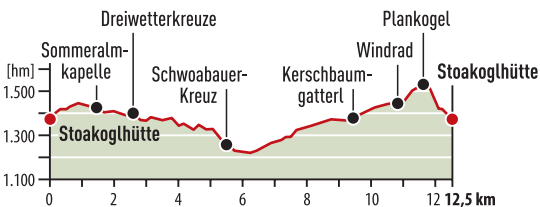


## Gemütlich durch das größte Almweidegebiet

Die sanften Landschaftsformen auf mittlerer Höhenlage von 1.200 bis 1.500 m machen den Naturpark Almenland zu einem herrlichen Wandergebiet. Das Almenland ist das größte zusammenhängende Niedrigalm-Weidegebiet Europas. Neben der landschaftlichen Attraktivität gibt es zahlreiche kulinarische Spezialitäten, wobei das ALMO-Rindfleisch das Aushängeschild der Region ist. Diese Wanderung führt gemütlich über die sanften Almböden der Sommeralm. Bei den Wirten gibt es dann das Nationalgetränk, ein „Dipperl“. Dieses bildet den spritzig-süßen Abschluss der Wanderung.



Stoakoglhütte, Almwirtschaft Holdahütt'n, Weizerhütte




10

# BÄREN-RUNDE

## Brandlucken

 13.2 km


 390 hm

 4.00 h

 Huab'n Theater

 ●●○○○○○

 ●●●○○○

 WZ3169  
Anger-Brandlucken

Hier geht's  
zur Tour



### Strecke:

Brandlucken → Schönes Kreuz → Wegkreuz Graf → Panoramaplatz Graf → Sportplatz St. Kathrein → Aussichtsrahmen → Schlagkreuz → Wegkreuz Oberhollerbach → Brandlucken

### Eindrucksvoller Punkt:

 Hufeisen-Aussichtsrahmen, 1.100 m



C. Pollhammer

Diese  
Familientour verbindet  
das Theaterdorf  
Brandlucken mit dem  
mehrfach prämierten  
Blumendorf St. Kathrein  
am Offenegg.

Ausblick auf den Passailer Kessel | R. Strasser




## Auf den Spuren des "Vogel-Bärs"

Die Bären-Runde startet auf der Brandlucken, Heimat des Huab'n Theaters und der großen Freiluftbühne, und führt gemütlich über Wald- und Wiesenwege in das mehrfach prämierte Blumendorf St. Kathrein am Offenegg und wieder retour. Teilweise wandert man auch auf dem bekannten "Vogelbeer-Panoramaweg", ein beliebter Themenweg für die ganze Familie. Der Weg wird mithilfe vom "Vogel-Bär" beschildert. Hier gibt es interaktive Stationen für die Kinder und Infotafeln für Erwachsene über die Eberesche (Vogelbeere), die Hauptzutat vom beliebten Schnaps aus St. Kathrein.



Naturhotel Bauernhofer, Gasthof Unterberger, Jausenstation Kornreitherhaus, Landhotel Spreitzhofer, Lindenstüberl, Café Tschacherl, Der WILDe EDER, Landhotel Schwaiger



### Variante:

Die Wanderung kann auch in St. Kathrein/O. gestartet oder durch eine Fahrt mit dem SAM-Taxi abgekürzt werden.

# 11

## HEILBRUNNWEG

### Heilbrunn



5.8 km



240 hm



2.00 h



Wallfahrtskirche



●●○○○○



●●○○○○



WZ3144  
Heilbrunn-Ort

Hier geht's  
zur Tour



Bus Nr. 205  
Heilbrunn-Ort

#### Strecke:

Heilbrunn → Zieselhof → Brandlucken → Mauthubert Kapelle → Heilbrunn

#### Eindrucksvoller Punkt:

☀ Wallfahrtskirche Heilbrunn, 1.032 m



B. Bergmann

Dieser Weg verbindet die Quellen und Brunnen rund um Heilbrunn. Die Plätze laden zum Innehalten, Nachdenken oder auch nur zum Genießen der Aussicht ein.

Alm-Ausblick | R. Strasser



## Ausschalten. Innehalten. Rasten. Nachdenken.

Ausgehend vom heilbringenden Brunnen vor der Wallfahrtskirche wurden die Quellen und Brunnen rund um Heilbrunn miteinander verbunden und 13 Stationen gestaltet - zum Innehalten und Rasten. Große Steine markieren jede Station, dazu gibt es auf Tafeln Impulse zum Nachdenken, die auf einen "inneren Weg" locken möchten, aus dem Kraft geschöpft werden kann. Der Weg ist aber auch ein schöner Familienwanderweg mit attraktiv gestalteten Rastplätzen und Einkehrmöglichkeiten auf der Brandlucken und in Heilbrunn.

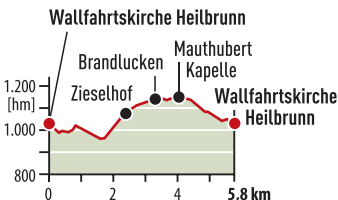


Gasthaus Bratl, Naturhotel Bauernhofer, Gasthof Unterberger, Café-Jausenstation Kornreitherhaus



### Variante:

Die Tour kann auch von der Brandlucken gestartet werden (Parkplätze vorhanden)




12

# GENUSS- WANDERWEG

## Koglhof

 11 km


 590 hm

 4.00 h

 Ortszentrum

 ●●○○○○

 ●●●○○○

 WZ3845  
Koglhof-  
Sommerrodelbahn

Hier geht's  
zur Tour




### Strecke:

Koglhof → Weghofer Kapelle → St. Georgen → Aschau → Sallegg → Kalcher Kapelle → Weghofer Kreuz → Koglhof

### Eindrucksvoller Punkt:

 Kalcher Kapelle, 741 m



C. Pollhammer

### Ein Geheimtipp:

Der Genusswanderweg in Koglhof verbindet herrliche Ausblicke, idyllische Plätze und eines der beliebtesten Ausflugsziele in der Oststeiermark.

Ausblick auf St. Georgen | C. Pollhammer

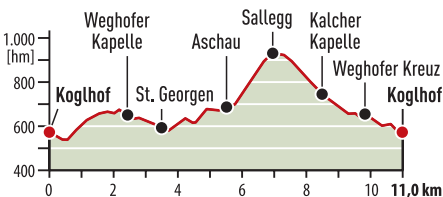


## Familienfreuden: Natur trifft Rodelspaß

Der Genusswanderweg ist, wie der Name bereits verrät, ein wahrer Genuss an Ausblicken, idyllischen Rastplätzen und gemütlichen Anstiegen. Die Wanderung ist somit ideal für Familien, denn als Höhepunkt gibt es einen Abstecher bei der Sommerrodelbahn & Motorikpark Koglhof. Gleich dort kann man bei der Rodelstüb'n einkehren. In der Nähe findet man auch die kleinste Essigmanufaktur Österreichs. Familie Oswald/Schaffer produziert hier mit regionalen Früchten ausgezeichnete Essigsorten und lädt zur Verkostung ein.



Gasthaus Rodelstüb'n



# 13

## ZETZ-RUNDE

### Anger



11.2 km



800 hm



4.30 h



Busbahnhof



●●●○○○



●●●○○○



WZ3168

Anger-  
Umfahrungsbrücke

Hier geht's  
zur Tour



#### Strecke:

Anger → Gschnaidter Kreuz → GH Wittgruberhof → Hoher Zetz → Wetterkreuz → Rauchstubenhaus → Anger

#### Eindrucksvoller Punkt:

☀ Hoher Zetz Gipfelkreuz, 1.264 m



R. Derler

Wanderung  
vom idyllischen

Urlaubsort Anger hinauf

auf den Hohen Zetz. Am

Gipfel erwartet Sie eine

herrliche Panoramaaussicht,

bei guter Fernsicht bis in

die ungarische

Tiefebene.

Vogelperspektive vom Zetz | K. Färber

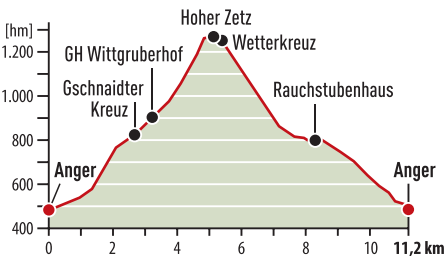


## Aussichtsberg zwischen Anger und Weiz

Durch die Nähe der Stadt Weiz ist der 1.264 m hohe Gipfel "Hoher Zetz" ein beliebter Ausflugsberg. Einfache bis ausgedehnte Wanderungen sind hier möglich. Die ausgewählte Tour von Anger begeistert sowohl landschaftlich als auch kulinarisch. Beim Aufstieg kommt man beim Wittgruberhof vorbei, einem Betrieb mit regionalen Köstlichkeiten und einer Aussichtsterrasse. Während des Abstieges empfehlen wir das "Rauchstubenhaus" (Heimatismuseum), mit einer der letzten funktionierenden Rauchstube im Alpenraum, zu besichtigen.



Der Thaller - WIRTSCHAUS - RESTAURANT - HOTEL,  
Gasthaus Wittgruberhof, Gasthaus Almer



### Variante:

Der Hohe Zetz kann auch von St. Kathrein/O. oder von Thannhausen erwandert werden.

14

## ZETZ-RUNDE über "Die Hand" Thannhausen



8.8 km



680 hm



4.00 h



Bildstock  
"Bei der Hand"



●●●●○○



●●●○○○



WZ2921  
Ponigl-  
GH Baumgartner

Hier geht's  
zur Tour



### Strecke:

Parkmöglichkeit "Die Hand" → GH Wittgruberhofer →  
Hoher Zetz → Parkmöglichkeit "Die Hand"

### Eindrucksvoller Punkt:

☀️ Ausblick auf Weiz vom GH Wittgruberhof, 904 m



H. Fasching

Eine  
wunderschöne  
Wanderung auf den  
Hohen Zetz, den Hausberg  
von Weiz, mit Gipfelkreuz  
und herrlichen  
Aussichten.

Zetz Gipfelkreuz | K. Färber



## Wanderung auf den Weizer Hausberg

Von vielen als der „Weizer Hausberg“ bezeichnet, ist der Weg auf den Gipfel des „Hohen Zetz“ einer der beliebtesten Wanderstrecken der Region. Die 8,8 Kilometer lange Wanderung führt über idyllische Wege mitten durch den Wald und besticht mit herrlichen Ausblicken auf das „Steirische Randgebirge“, von der Sommeralm bis zum Schöckl. Auf dieser Runde kann man abschalten und die Natur in der Oststeiermark so richtig genießen. Wer die Tour auf den Gipfel verkürzen möchte, dem empfehlen wir den Start ab dem Wittgruberhof.



Gasthaus Wittgruberhof



### Variante:

Der Hohe Zetz kann auch von St. Kathrein/O. oder von Anger erwandert werden.


15

# GROSSE RAABKLAMM

## Mortantsch

 10.1 km


 350 | 150 hm

 3.30 h

 Parkplatz  
Jägerwirt

 ●●●○○○

 ●●●○○○

 SAM WZ2715  
Mortantsch-Jägerwirt

Hier geht's  
zur Tour



### Strecke:

Jägerwirt → Wehranlage → Stausee → Lehbauersteg →  
Schreisteg → Arzberg

Abholung Arzberg: SAM WZ3300 Arzberg-Dorfplatz

### Eindrucksvoller Punkt:

 Raabklamm, 630 m



lovecanmovemountains

Die  
Raabklamm ist ein  
atemberaubendes  
Wanderparadies und  
gleichzeitig Lebensraum  
für zahlreiche seltene  
Tier- und Pflanzen-  
arten.

Steg in der Raabklamm | H. Toperczer

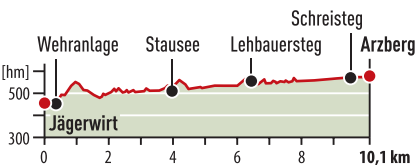


## Atemberaubendes Wanderparadies

Während der südliche Teil der Klamm durch seine düstere, märchenhafte Atmosphäre besticht, zeugen die bizzaren Felsformationen des nördlichen Kalk-Teils von der stetigen Arbeit der Naturkräfte und verleihen der Klamm einen wildromantischen Charakter. Entlang schroffer Felswände, wunderschöner Grauerlen-Auen und begleitet vom rauschendem Wasser der Raab kann man dieses ursprüngliche Naturparadies auf gesicherten und markierten Wegen und Stegen genießen. Trittsicherheit muss allerdings gegeben sein.



Gasthof "Zum Kirchenwirt"



### Variante:

Die "Große Raabklamm-Runde" kann auch von Arzberg gestartet bzw. zum GH Dürntalwirt erweitert werden.

# 16

## GÖSSER & SATTELBERGE-RUNDE

### Dürntal/Weiz

 8.7 km

 410 hm

 3.00 h

 Dürntalwirt

 ●●○○○○

 ●●●○○○

 WZ2800  
Dürntal-GH Reisinger

Hier geht's  
zur Tour



#### Strecke:

GH Dürntalwirt → Grasslhöhle → Dürntalerkreuz → Gösserwand → Sattelwegkreuz → Wachthausattel → Gschaid → GH Dürntalwirt

#### Eindrucksvoller Punkt:

 Gösserwand mit Ausblick Raabklamm, 1.016 m



Die Gösserwand oberhalb der Raabklamm ist Teil der Sattelberge, die Weiz mit dem Naturpark Almenland verbinden. Eine Wanderung mit großartigen Ausblicken in der Oststeiermark.

C. Pollhammer



Sattel Wegkreuz | C. Pollhammer

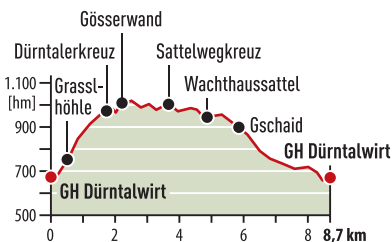
## Wanderung mit herrlichen Ausblicken

Die Sattelberge sind ein bis zu 1.088 m hoher, verkarsteter Berggürtel am Rande des Grazer Berglandes. Durch die Verkarstung haben sich mehrere Tropfsteinhöhlen gebildet, darunter die Grasslhöhle und das Katerloch am Südhang. Den Wachthausattel markiert eine kleine Kapelle. Der einfache Weg hinauf auf die Sattelberge wird durch das eher raue „Gösserringerl“ ergänzt, das auf die fast senkrecht abfallende Gösserwand hinausführt. Dafür ist der Ausblick fulminant und reicht bis weit über Weiz und den Schöckl hinaus.

Variante: Der Gösser und die Sattelberge können auch von Passail aus erwandert werden.



Gasthof Dürntalwirt



### Tip:

Planen Sie eine Führung im Katerloch mit ein.

Sie ist die tropfsteinreichste Höhle Österreichs.

17

# PATSCHA-RUNDE über Jägersteig St. Kathrein/O.



14.8 km



890 hm



5.30 h



GH Kreuzwirt



WZ3348  
Weizklamm-  
Kreuzwirt

Hier geht's  
zur Tour



Bus Nr. 205  
St. Kathrein-Ort

## Strecke:

GH Kreuzwirt → Beginn Weizklamm → Hängebrücke →  
Ende Weizklamm → Vogelhütte (unbewirtschaftet) → Patscha →  
Greith → GH Kreuzwirt

## Eindrucksvoller Punkt:

☀ Hängebrücke Weizklamm, 700 m



WEGES

Die  
spektakuläre  
Weizklamm trifft auf  
einen sanften Gipfel.  
Trittsicherheit und  
Schwindelfreiheit sind  
bei dieser Wanderung  
erforderlich.

Patscha Gipfelkreuz | N. Vorraber



## Spektakuläre Aussichtspunkte

Diese Rundwanderung führt entlang des Jägersteigs, oberhalb der Weizklamm, über den Patscha-Sattel mit anschließendem Aufstieg zum Patscha-Gipfel und weiter bis nach Greith und zurück zum Ausgangspunkt. Am Jägersteig hat man tolle Ausblicke, steile Felswände und sogar eine Hängebrücke, die überquert werden muss. Exponierte Stellen sind seilgesichert, dennoch sind Trittsicherheit und Schwindelfreiheit unbedingt erforderlich. Der restliche Teil der Wanderung ist geländetechnisch einfach und verbindet das Almenland mit dem Weizer Bergland. Aus diesem Grund kann der Patscha-Gipfel auch von St. Kathrein am Offenegg aus wunderbar erwandert werden.

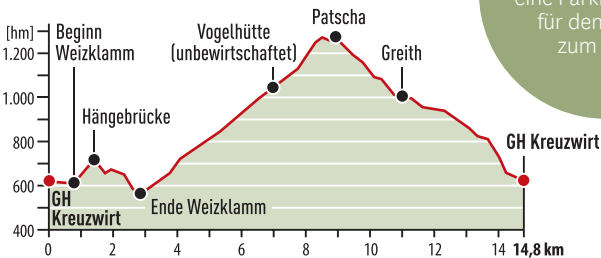


Gasthaus Kreuzwirt



### Variante:

Unterhalb der Vogelhütte gibt es eine Parkmöglichkeit für den Aufstieg zum Gipfel.



18

## PATSCHA-RUNDE

St. Kathrein/O.



14.5 km



620 hm



5.00 h



Ortszentrum



●●●○○○



●●●●○○



WZ3207  
Dorf-Ort

Hier geht's  
zur Tour



Bus Nr. 205  
St. Kathrein-Ort

### Strecke:

St. Kathrein/O. → Greith → "Am Sattel" → Patscha → Patschahütte → Gschaid → St. Kathrein/O.

### Eindrucksvoller Punkt:

☀️ Patscha Gipfelkreuz, 1.271 m



C. Pollhammer

Ein Wanderweg  
vom Blumendorf  
St. Kathrein am Offenegg  
auf den Patscha-Sattel  
mit großartigem  
Ausblick.

Ausblick vom Patscha | C. Pollhammer



### Der 3-Kirchen-Ausblick in St. Kathrein am Offenegg

Die Runde führt über den Patscha-Gipfel hinaus zu "Am Sattel" (auch Patscha-Nase genannt), der für seinen großartigen Ausblick bekannt ist. "Am Sattel" liegt steil abfallend über der Weizklamm. Beim Patscha Gipfelkreuz hat man einen spektakulären Ausblick nach St. Kathrein am Offenegg, über die Sommeralm und über den Passailer Kessel mit der Roten Wand im Hintergrund. Die Einheimischen kennen diesen Punkt als "3 Kirchen-Ausblick", weil von hier drei Ortschaften mit ihren Kirchtürmen zu sehen sind.

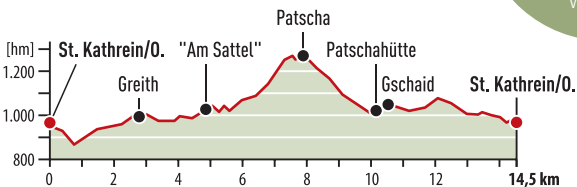


Landhotel Schwaiger, Der WILDe EDER, Café Tschecherl, Lindenstüberl, Landhotel Spreitzhofer, Patschahütte



#### Variante:

Der Patscha-Gipfel kann auch über den Jägersteig in der Weizklamm (GH Kreuzwirt) erwandert werden.



19

## ZETZ-RUNDE

### St. Kathrein/O.



16.3 km



530 hm



5.00 h



Kathreinerhaus



●●○○○○



●●●●○○



WZ3207  
Dorf-Ort

Hier geht's  
zur Tour



Bus Nr. 205  
St. Kathrein-Ort

#### Strecke:

St. Kathrein/O. → Schlagkreuz → Bendlerhöhe → Hoher Zetz →  
Pilger-Marterl → Schutzhütte Eibisberg → St. Kathrein/O.

#### Eindrucksvoller Punkt:

☼ St. Ruprechter Pilger-Marterl, 1.214 m



**Abwechslungsreiche  
Gipfeltour auf den  
Hohen Zetz mit einem  
großartigen Ausblick in  
die Oststeiermark.  
Start ist das Blumendorf  
St. Kathrein am  
Offenegg.**

WEGES



Gipfelkreuz Zetz | R. Derler

## Ein Wander-Muss für die Oststeirer

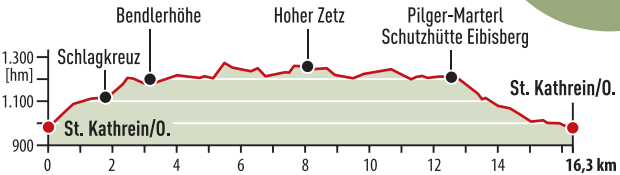
Von St. Kathrein/O. führt der Weg zuerst ein Stück entlang des Vogelbeer-Panoramaweges, bevor es dann über die Bendlerhöhe hinaus auf den Hohen Zetz geht. Der Zetz ist der Hausberg der Weizer und bekannt für seinen schönen Ausblick in die Oststeiermark. Der Rückweg führt dann über den Eibisberg und die "Zeil" wieder zurück ins Ortszentrum von St. Kathrein/O. Viele Einkehrmöglichkeiten und Ausflugsziele warten im prämierten Blumendorf auf Wander-gäste. Ein besonderer Höhepunkt sind die Hufeisen-Skulpturen im ganzen Ort.



Landhotel Schwaiger, Der WILDe EDER, Café Tschecherl, Schutzhütte Eibisberg, Landhotel Spreitzhofer, Lindenstüberl



**Variante:**  
Der Hohe Zetz kann auch von Thannhausen oder Anger erwandert werden.



20

# MÜHLENTAL- RUNDWEG

St. Kathrein/O.



8.7 km



390 hm



3.00 h



Karl-Wirt  
Schmied i. d. W.



●●○○○○



●●●○○○



WZ3217  
In der Weiz

Hier geht's  
zur Tour



Bus Nr. 205  
St. Kathrein-Ort

## Strecke:

GH Karl-Wirt → Wasserfall → Winkelbauermühle → Hinterleiten → Ringbauer → Panoramaplatz Graf → Gemeindeamt → GH Karl-Wirt

## Eindrucksvoller Punkt:

🌿 Winkelbauermühle, 930 m



K. Elmleitner

Der Mühlental-  
Wanderweg führt durch  
das Lambachtal, in dem  
es einst 102 Mühlen gab.  
Heute sind davon nur  
noch zwei  
intakt.

Hufeisen-Skulpturen | C. Pollhammer

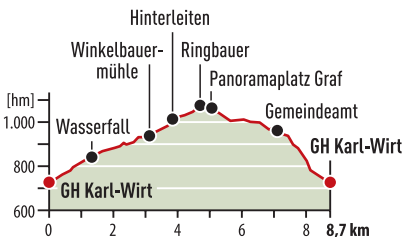
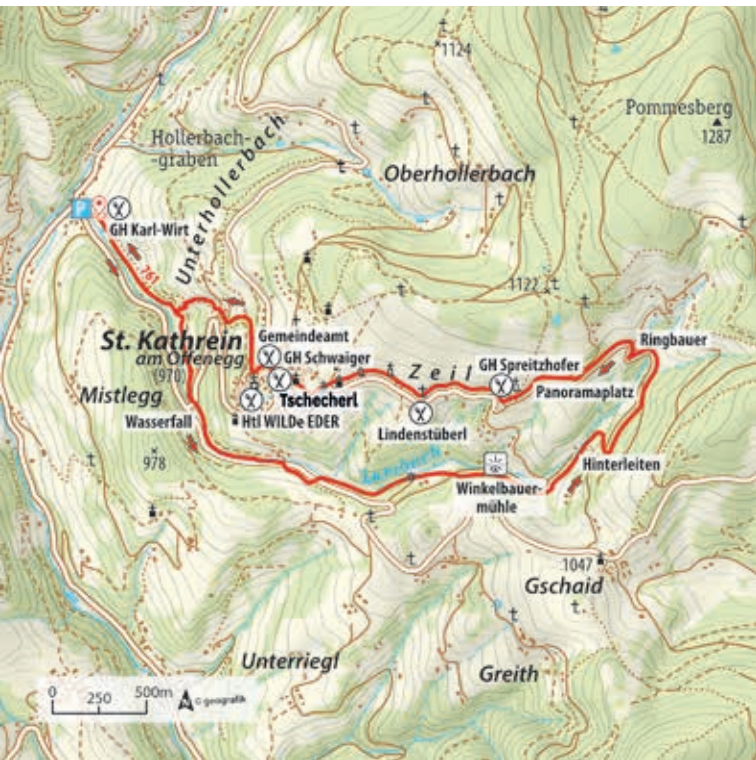


## Durch das mystische Tal der Mühlen

St. Kathrein am Offenegg ist vor allem als Blumendorf bekannt und als solches hochdekoriert. Einer der schönsten Wanderwege ist der Mühlental-Rundweg, der immer in der Nähe von Wasser, durch Wälder und Täler führt. So kann selbst im heißen Sommer im angenehm kühlen Schatten gewandert werden. Im Mühlental waren einst über 100 aktive Mühlen, heute sind zwei von ihnen noch intakt und können besichtigt werden. Besonders beliebt sind auch die Hufeisen-Skulpturen, verstreut am Weg und durch ganz St. Kathrein am Offenegg.



Gasthaus Karl-Wirt, Landhotel Spreitzhofer, Lindenstüberl, Landhotel Schwaiger, Café Tschecherl, Der WILDe EDER



# 21

## ALM-RUNDE über Raabursprung Passail

 21.6 km

 870 hm

 6.30 h

 Ortszentrum

Hier geht's  
zur Tour



●●○○○○



●●●●○○



WZ3330  
Passail-Marktplatz

Bus Nr. 206  
Passail

### Strecke:

Passail → Waldmühle → Raabursprung → Schwoabauerkreuz →  
Dreiwetterkreuze → Ochsenhalt → Kriechenlee → Passail

### Eindrucksvoller Punkt:

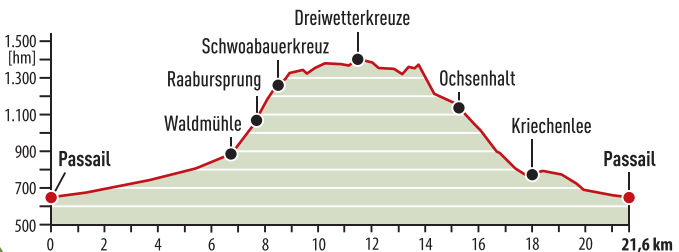
 Raabursprung, 1.150 m



C. Pollhammer

Dort wo die Raab  
entspringt,  
durch Berg &  
Tal sich schlingt,  
und der Osser stolz  
her niederschaut.  
*(Passailer Volkslied)*

Dreiwetterkreuze Rastplatz | Lang-Bichtl - RKP



## Hinauf zum Ursprung der Raab am Fuße des Ossers

Nördlich von Passail, am Fuße des Ossers, entspringt die Raab. Dieser mystische Fluss fließt 250 km durch die Oststeiermark und Ungarn, bis er in die Donau mündet. In Arzberg bildet die Raab auf 12 Kilometern Österreichs längste Klamm. Am Themenweg "Raabursprung" wird die Geschichte von "Pozilo", dem Hirschen und dem kleinen Tröpfchen "Sprungingerl" erzählt. Der Weg geht dann weiter hinauf auf die Sommeralm, vorbei bei den Dreiwetterkreuzen und über die Ochsenhalt wieder zum Ausgangspunkt. Wer die Tour etwas abkürzen möchte, fährt mit dem SAM-Taxi zur Waldmühle (WZ3309 Hohenau).



Der Schrenk, Hexenstub'n, Almcafé, Waldmühle




22

# GROSSE RAAB- KLAMM-RUNDE

## Arzberg

 13.9 km

 450 hm

 4.30 h

 Ortszentrum

 ●●●○○○

 ●●●○○○

 WZ3300  
Arzberg-Dorfplatz

Hier geht's  
zur Tour



### Strecke:

Arzberg → Lehbauersteg → Stausee → Grillbichl → Lehbauersteg →  
Gösserkreuz → Arzberg

### Eindrucksvoller Punkt:

 Lehbauersteg, 554 m



H. Toperczer

Eine Wanderung in  
der längsten Klamm  
Österreichs ist ein wahres  
Naturerlebnis:  
flussnahe Wanderwege,  
schroffe Felswände und  
erholsame  
Rastplätze.



raabklamm | H. Toperczer

## Entlang des mystischen Flusses

Die Raabklamm ist die längste Klamm Österreichs und ein Natura 2000 Schutzgebiet. Sie ist über weite Strecken vollkommen naturbelassen und von großer Bedeutung für den Arten- und Biotopschutz. Zwischen dem Schöcklmassiv und dem Weizer Bergland hat sich die Raab tief eingeschnitten und so ein schluchtartiges Durchbruchstal - mit bis zu 600 m hohen Felswänden - erschaffen. Die faszinierende Naturkulisse in Verbindung mit einem Besuch des Schaubergwerks und der Stollenkäserei in Arzberg lassen die Wanderung zum Gesamterlebnis werden.

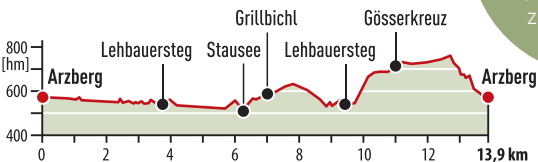


Gasthaus "Zum Kirchenwirt", Gasthaus Dürntalwirt



### Variante:

Die Wanderung kann bis nach Mortansch ausgeweitet werden. Dort lässt man sich am Besten mit SAM nach Arzberg zurückbringen.



# 23

## SCHÖCKL-RUNDE

### Schöcklkreuz-Plenzengreith



7.4 km



390 hm



2.30 h



Schöcklkreuz



●●○○○○



●●○○○○



GU2938  
St. Radegund-  
Schöcklkreuz

Hier geht's  
zur Tour



Bus Nr. 250  
Schöckl/  
Schöcklkreuz

#### Strecke:

Schöcklkreuz → Bergstation Schöcklbahn → Schöckl →  
Halterhütte → Schöcklkreuz

#### Eindrucksvoller Punkt:

☀ Schöckl Gipfelkreuz, 1.442 m



L. Neuhold

Das Hochplateau  
am Schöckl bietet neben  
dem herrlichen Panoramablick  
auch ein vielseitiges  
Angebot: Sommerrodel-  
bahn, Disc-Golf, Motorik-  
park, Down Hill Biking  
& vieles mehr!

Ausblick in den Naturpark | C. Pollhammer

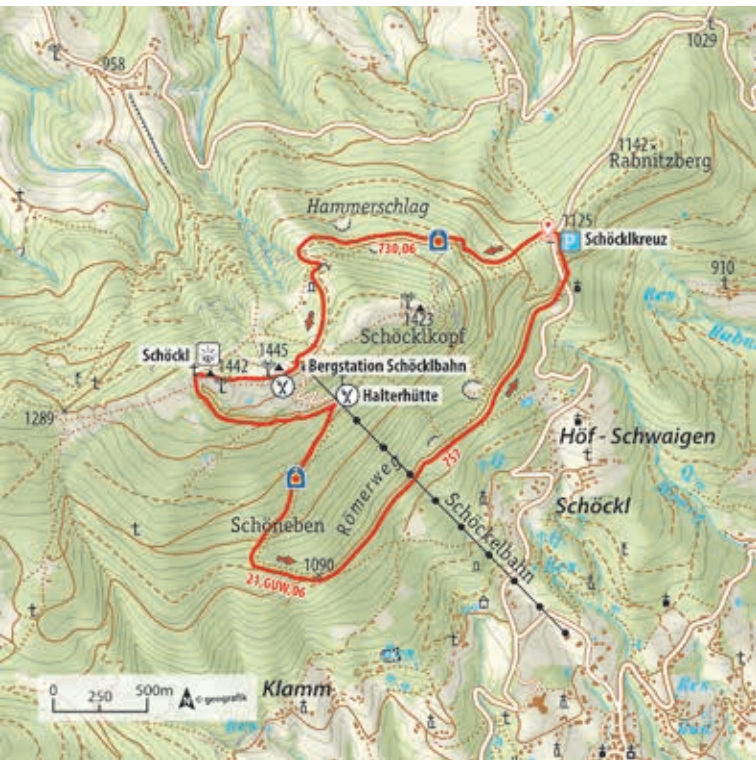


## Das imposante Hochplateau am "Hausberg der Grazer"

Der Schöckl ist mit seinen 1.442 m eine der höchsten Erhebungen im Grazer Bergland und der "Hausberg der Grazer". Dieser ist aber auch Teil des Naturparks Almenland, die Gemeinde Passail reicht hinauf bis zum Gipfelplateau. Diese einfache Wanderung für die ganze Familie startet beim Schöcklkreuz, führt hinauf zum Gipfelkreuz und in großem Bogen wieder zurück zum Ausgangspunkt. Zahlreiche Einkehrmöglichkeiten findet man am Schöckl. Wer es bequemer möchte, fährt mit der Seilbahn hoch und entdeckt die vielen Aktivitäten am Hochplateau - 360° Ausblick garantiert!



Gastwirte am Schöckl, Halterhütte




# 24

## TULWITZ-RUNDE Fladnitz/T.

 14.2 km

 530 hm

 4.30 h

 Ortszentrum

 ●●○○○○

 ●●●●○○

 WZ3404  
Fladnitz-Kirche

Hier geht's  
zur Tour



### Strecke:

Fladnitz/T. → Buda Kreuz → GH Pröllhofer → Obertulwitz →  
Buda Kreuz → Fladnitz/T.

### Eindrucksvoller Punkt:

 Buda Kreuz, 726 m



WEGES

Eine schöne  
Wanderung vom  
Fladnitzer Ortszentrum  
hinauf auf den Rechberg.  
Ein herrlicher Ausblick  
auf den "Passailer Kessel"  
erwartet die Gäste.

Ausblick vom Rechberg | C. Pollhammer

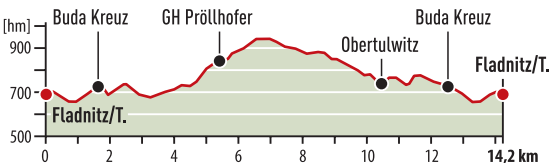


## Gemütlich durch die Naturpark-Gemeinde

Tulwitz ist einer der Ortsteile in der Großgemeinde Fladnitz an der Teichalm. Der Ort wird von den schönen Höfen geprägt, die sich malerisch an die Hügel des Passailer Kessels schmiegen. Der Weg startet im Ortszentrum von Fladnitz/T. und führt, entlang von Wiesen, Weiden und Wäldern, fast hinauf bis auf den Rechberg. Von dort hat man einen der schönsten Blicke über den Passailer Kessel und die umliegenden Almen und Gipfel. Der Rückweg führt dann in einem großen Bogen durch Tulwitzviertl, Egg und Obertulwitz wieder zurück.



Gastwirte in Fladnitz/T., Gasthaus Pröllhofer




25

# SULBERG-RUNDE

## Nechnitz

 10.5 km

 320 hm

 3.30 h

 Gasthof  
Frankenhof

 ●●○○○○○

 ●●●○○○

 WZ3414  
Nechnitz-Frankenhof

Hier geht's  
zur Tour



### Strecke:

Nechnitz → Rotes Kreuz → Pölzweber → Sulberg Kreuz →  
Leitner → Nechnitz

### Eindrucksvoller Punkt:

 Sulberg Kreuz, 1.079 m

Eine gemütliche  
Wanderung rund um  
die Hochebene Nechnitz -  
mit Ausblicken auf die  
Rote Wand, ins Murtal  
und vom Schöckl  
bis in die  
Oststeiermark.

C. Pollhammer

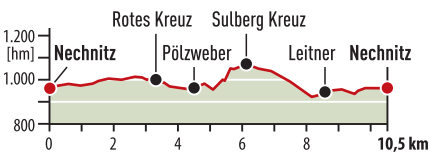
Ausblick Harterberg | C. Pollhammer

## Gipfelpanorama soweit das Auge reicht

Die Tour startet auf der Nechnitz, einer Hochebene zwischen dem Passailer Kessel und der Teichalm. Von hier führt der einfache Forstweg fast hinauf bis auf den Rechberg und weiter auf den Sulberg. Den Abstecher hinauf zum Sulbergkreuz sollte man unbedingt machen, hier wartet nämlich ein gemütlicher Rast- oder Jausenplatz mit einem wirklich wunderbaren 360 Grad-Ausblick! Besonders ist der Blick auf die Rote Wand, in den Morgenstunden taucht diese in eine besonders kräftige, rote Färbung.



Gasthof Haider, Gasthof Frankenhof



26

## GERLER-RUNDE

### Nechnitz

 14.4 km

 630 hm

 5.00 h

 Almenlandwirt  
Haider

 ●●○○○○

 ●●●●○○

 WZ3413  
Nechnitz-GH Haider

Hier geht's  
zur Tour



#### Strecke:

Nechnitz → Holzskulpturenweg → Gschaidberg/Nock →  
Gerlerkogelhütte → Gerlerkreuz → Ecktoni → Groß Wild → Nechnitz

#### Eindrucksvoller Punkt:

 Gschaidberg Gipfelkreuz, 1.240 m



C. Raith

Über den  
Holzskulpturenweg  
hinauf auf den  
Gschaidberg/Nock und  
weiter bis zum  
Gerler-Kreuz - ein  
abwechslungsreiches  
Gipfelerlebnis!

Skulptur am Holzskulpturenweg | H. Toperczer

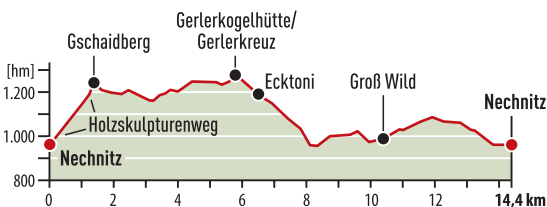


## Ein herrlicher Ausblick auf den "Kessel"

Der Weg startet direkt beim Gasthof Haider auf der Nechnitz. Über 45 verschiedene Holzfiguren, Sitzbänke, ein Energiebrunnen, eine Kapelle und Erklärungstafeln begleiten den 2 km langen Weg hinauf zum Gipfel. Dort wartet ein wunderbarer Rundum-Ausblick auf den Passailer Kessel und die Rote Wand. Mit Hilfe der großen Schautafel können die Berge leicht zugeordnet werden. Der weitere Weg, jetzt schon über Almböden, führt hinaus bis zur Gerlerkogelhütte. Der Rückweg führt vorbei am Gerlerkreuz wieder auf die Nechnitz.



Gasthof Haider, Gasthof Frankenhof, Gerlerkogelhütte



# 27

## DRACHENHÖHLE Mixnitz

 6.3 km

 520 hm

 3.00 h

 Bahnhof

 ●●●●●○

 ●●●○○○

 BM3514  
Mixnitz-Bahnhof

Hier geht's  
zur Tour



Bhf.  
Mixnitz

### Strecke:

Mixnitz → Heubergstüberl → Rastplatz → Abzw. Drachenhöhle →  
Drachenhöhle → Abzw. Drachenhöhle → Rastplatz → Mixnitz

### Eindrucksvoller Punkt:

 Drachenhöhle, 950 m



WEGES

Die sagenumwobene  
Drachenhöhle in Mixnitz  
ist ein Fledermaus-Schutz-  
gebiet und wurde 1949 zum  
Naturdenkmal. Die Höhle  
darf nur im Rahmen von  
Führungen betreten  
werden.



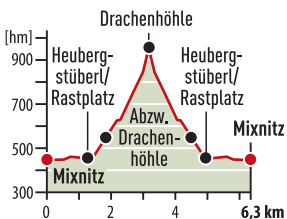
Ausblick Mur | WEGES

## Ursprungsort der Sage "Der Drachentöter von Mixnitz"

Diese Wanderung führt zu der sagenumwobenen Drachenhöhle in Mixnitz, eingebettet 500 m über dem Ort am Westhang des Röthelsteins. Auf der Wanderung trifft man vielleicht auch den einen oder anderen Steinbock, der sich gerne in den Felsen vom Röthelstein bewegt. Die Drachenhöhle selbst kann nur durch eine geführte Tour besichtigt werden. Dort erfahren Sie mehr über die Ursprünge der Drachensage und das Schutz- und Naturdenkmal. Fossile Knochen des Höhlenbären aus der Drachenhöhle findet man im Archäologiemuseum Eggenberg/Graz.



Heubergstüberl, Wanderstation Mixnitz (WSM)



28

## ROTE WAND über Bucheben Mixnitz



17.1 km



1.150 hm



7.00 h



Bahnhof



●●●○○○



●●●●○○



BM3514  
Mixnitz-Bahnhof

Hier geht's  
zur Tour



Bhf.  
Mixnitz

### Strecke:

Mixnitz → Heubergstüberl → Rastplatz → Bucheben → Rote Wand → Tyrnaueralm → Heubergstüberl → Mixnitz

### Eindrucksvoller Punkt:

🌄 Rote Wand Gipfelkreuz, 1.505 m



lovecanmovemountains

Die Rote Wand ist ein beliebtes Wanderziel im Naturpark Almenland. Diese anspruchsvolle Tour bietet unentdeckte Plätze und eine idyllische Landschaft.

Ausblick auf die Rote Wand | L. Trieb

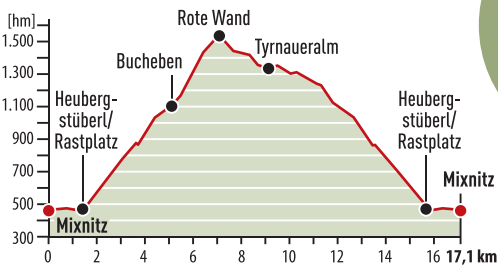


## Einer der schönsten Gipfel im Naturpark Almenland

Von der Roten Wand erhält man einen gigantischen Ausblick auf das Grazer Bergland mit all seinen herrlichen Gipfeln. Sie ist auch Heimat der Steinböcke und zu jeder Jahreszeit ein beliebtes Wanderziel. Vor allem in den Morgenstunden kommt die rote Färbung an den Felsen besonders gut zur Geltung. Diese Wanderung ist einfach mit den Öffis zu starten und kann auf mehrere Arten abgekürzt oder erweitert werden. Sie gehört jedoch zu den anspruchsvolleren Strecken und erfordert Kondition und Trittsicherheit.



Heubergstüberl, Wanderstation Mixnitz (WSM),  
Tyrnaueralm Hütte



### Variante:

Von der Tyrnaueralm Hütte kann man auch weiter auf die Teichalm wandern (ca. 4,5 Km) und sich dort abholen lassen.


29

# BÄRENSCHÜTZ- KLAMM-RUNDE

Mixnitz

 12.3 km

 760 hm

 5.00 h

 Bahnhof

Hier geht's  
zur Tour



 ●●●●●○

 ●●●●●○

 BM3516  
Mixnitz-  
Bärenschtzklamm

Bhf.  
Mixnitz

## Strecke:

Mixnitz → Grassauer → Kassierhütte → Bärenschtzklamm →  
Guter Hirte → Schwaigeralm → Kassierhütte → Grassauer → Mixnitz

## Eindrucksvoller Punkt:

 Bärenschtzklamm, 850 m



studio draussen

Die  
Bärenschtzklamm  
ist eine der schönsten  
wasserführenden  
Felsklammen Österreichs.  
Sie wurde 2023/2024  
komplett neu saniert  
und ist seit 1978  
Naturdenkmal.

Eingang Klamm | studio draussen



## Durch schroffe Felsen und vorbei an Wasserfällen

Mit 300 Meter hohen Kalkwänden, 168 Brücken und Leitern und mit über 3.000 Holzprossen ist die Bärenschützklamm eine der schönsten Felsklammen Österreichs und die wohl spektakulärste Wanderung im Naturpark Almenland. Der Rundweg führt von Mixnitz durch die Klamm und auf dem "Prügelweg" wieder retour. In der Klamm ist eine Erhaltungsgebühr zu entrichten, die Wanderung ist nicht für Hunde geeignet. Man benötigt Trittsicherheit, wir empfehlen die Wanderung mit Kinder ab 7 Jahren.



Wanderstation Mixnitz (WSM), Jausenstation Grassauer, Zum Guten Hirten



### Variante:

Erweiterung der Tour z.B. Richtung Schüsslerbrunn & Steirischer Jokl, auf den Hochlantsch, zur Teichalm oder nach Breitenau/H.


30

# PREDIGTSTUHL-WEG

## Mixnitz

 7 km

 420 hm

 3.00 h

 Bahnhof

 ●●●○○○

 ●●○○○○○

 BM3519  
Pernegg-Bahnhof

Hier geht's  
zur Tour



Bhf.  
Pernegg/Mur

### Strecke:

Pernegg/M. → Kirchdorf → Predigtstuhl → Kirchdorf → Pernegg/M.

### Eindrucksvoller Punkt:

 Predigtstuhl Gipfelkreuz, 853 m



K. Gruber

Eine einfache  
Wanderung  
mit einem beliebten  
Gipfel in Pernegg an  
der Mur. Belohnt wird man  
mit einer tollen Aussicht  
auf das Tal  
und die Mur.

Ortszentrum | Gde. Pernegg/M.

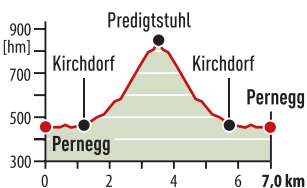


## Ein beliebtes Wanderziel in Pernegg an der Mur

Die gemütliche Wanderung, welche leicht mit den Öffis erreichbar ist, geht durch Kirchdorf auf den Predigtstuhl und wieder retour. Hier wandert man vorbei an der imposanten Maximiliankirche und durch den schattigen Wald. Oben angekommen wird man mit einem herrlichen Ausblick auf den Hochlantsch, über die Talebene und die Mur bis hin zur Hochsteiermark, belohnt.



Cafe Steirer-Busserl, Wirtshaus Ritschi,  
Pernegger Dorfstub'n




### Variante:

Verlängerung zum Kirchkogel, ein geschütztes Natura 2000 Gebiet.


Gehzeit ca. 1 Stunde

31

# HOCHLANTSCH über Schüsserlbrunn Breitenau/H.

 6.6 km

 750 hm

 4.00 h

 Parkplatz  
Zirbisegger

 ●●●●●○

 ●●●●●○

 BM3630  
St. Jakob-Zirbisegger

Hier geht's  
zur Tour



## Strecke:

Parkplatz Zirbisegger → Schüsserlbrunn → Hochlantsch →  
Schüsserlbrunn → Parkplatz Zirbisegger

## Eindrucksvoller Punkt:

 Hochlantsch Gipfelkreuz, 1.720 m

Diese anspruchsvolle  
Wanderung  
führt auf die höchste  
Erhebung, dem  
Hochlantsch Gipfel mit  
1.720 Metern, im  
Naturpark  
Almenland.

Lang-Bichl - RKP

Alm-Panorama | N. Friesenbichler

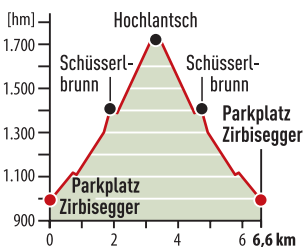


## Eindrucksvolle Ausblicke am Hochlantsch Gipfel

Der Hochlantsch mit seinen 1.720 Metern ist die höchste Erhebung im Grazer Bergland und liefert eine Rundum-Aussicht, weit über die Grenzen des Naturparks Almenland hinaus. Diese Tour führt vom Parkplatz Zirbisegger (kostenpflichtig), welcher auch Ausgangspunkt für die Kletterer am Franz-Scheikl-Klettersteig ist, hinauf auf den Gipfel. Vorbei an der Wallfahrtskirche Schüsserlbrunn und dem Gasthaus "Steirischer Jokl".



Steirischer Jokl, Gasthof Hofbauer



### Variante:

Vom Hochlantsch Gipfel kann auch der Abstieg zur Teichalm und anschließend die Rückfahrt mit dem SAM-Taxi erfolgen.


# 32

## HOFBAUER ALM- RUNDE

Breitenau/H.

 15.8 km

 890 hm

 5.30 h

 Ortszentrum  
St. Jakob

 ●●●○○○

 ●●●●○○

 BM3623  
St.Jakob-Postamt

Hier geht's  
zur Tour



### Strecke:

St. Jakob → Lanzenkreuz → Eibeggsattel → Ederkogel →  
Hofbauer Alm Hütte → Dornkogel → St. Jakob

### Eindrucksvoller Punkt:

 Hofbauer Alm, 1.352 m



K. Elmleitner

Bei der Hofbauer  
Alm Hütte gibt es neben  
dem herrlichen Ausblick  
auch eine zünftige Jause  
für die hungrigen  
Wanderer und Hausmusik  
für unterhaltsame  
Stunden.

Ausblick vom Eibegg | K. Elmleitner



## Mit einem Blick: Vom Hochlantsch bis zum Schöckl

Nach dem recht steilen Anstieg vom Ortszentrum St. Jakob in Breitenau am Hochlantsch wird man am Eibegg bzw. bei der Hofbauer Alm mit herrlichen Ausblicken belohnt. Hochlantsch, Hochschwab, Hochschlag, Schöckl und viele weitere Gipfel und Almen sind im Blickfeld zu entdecken. Nach der Einkehr in der Hütte geht es wieder bergab über den Dornkogel zurück zum Ausgangspunkt und zum Essen in den Gasthof Hofbauer. Wer den Anstieg zum Eibegg vermeiden möchte, lässt sich vom SAM-Taxi hinaufbringen (BM3629 St. Jakob - Am Eibegg).

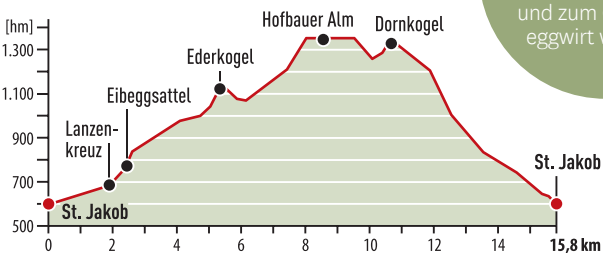


Gasthof Hofbauer, Hofbauer Alm Hütte



### Variante:

Wer weiter gehen möchte kann von der Hofbauer Alm auch weiter zum Hochschlag und zum GH Stroßeggwirt wandern.




# 33

## HOCHSCHLAG Straßegg

 8.6 km

 560 hm

 3.30 h

 Stroßeggwirt

 ●●●○○○

 ●●●○○○

 BM3600  
Am Straßegg-Ort

Hier geht's  
zur Tour



### Strecke:

Straßegg → Maißhöhe → Hochschlag → Maißhöhe → Straßegg

### Eindrucksvoller Punkt:

 Hochschlag Gipfelkreuz, 1.580 m



C. Raith

Dieser Weg  
ist ein Teil vom  
Steirischen Mariazeller  
Weg und führt somit  
an zahlreichen Pilger-  
Kreuzen vorbei, welche die  
Wallfahrer am Weg  
deponieren.

Almgasthof Stroßeggwirt | K. Elmleitner

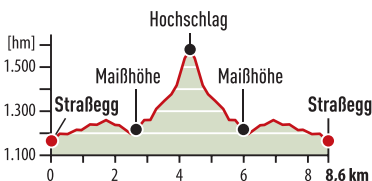


## Ein noch unbekannter Fleck im Naturpark Almenland

Der Hochschlag-Gipfel ist ein wahrer Geheimtipp im Naturpark Almenland. Vom Almgasthof Stroßeggwirt, dem beliebten Wallfahrer Gasthaus wandert man am Steirischen Mariazellerweg auf den 1.580 m hohen Gipfel. Der steile Aufstieg zum Gipfel wird mit einem grandiosen 360 Grad Ausblick belohnt. Wer die Tour verlängern möchte, wandert weiter zur Hofbauer Alm. Dort wartet auch eine urige Einkehrmöglichkeit - die Hofbauer Alm Hütte.



Almgasthof Stroßeggwirt



### Variante:

Vom Hochschlag-Gipfel kann man auch weiter gehen zur Hofbauer Alm Hütte und/oder zum Eibegg. (Rückkehr SAM-Taxi)


# 34

## STOAKOGLER-HEIMATWANDERWEG

### Gasen

 9.7 km

 520 hm

 3.30 h

 Ortszentrum

 ●●○○○○

 ●●●○○○

 WZ3706  
Gasen-Ort

Hier geht's  
zur Tour



#### Strecke:

Gasen → Haberl → Kneippstation → Eisenkögelhütte (unbewirtschaftet) → Stoani Weltturm → Gasen

#### Eindrucksvoller Punkt:

 Stoani Weltturm, 1.110 m

Rundweg um den malerischen Ort Gasen mit mehreren Erlebnisstationen, Rastplätzen und vielen Schautafeln - speziell auch für Fans der Musikgruppe "Die Stoagkogler"!

C. Pollhammer

Rastplatz am Weg | WEGES

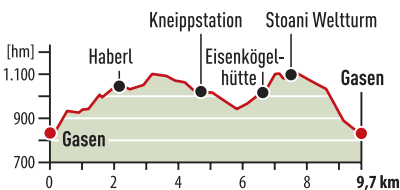


## Eine Wanderung für alle "Stoani" Fans

Das ist natürlich der perfekte Wanderweg für alle Fans der "Stoakogler", die aus Gasen stammen und auch noch heute hier ihre Höfe bewirtschaften. Der Weg ist mit seinen Erlebnisstationen und vor allem den vielen schönen Rastplätzen ideal für Familien. Da gibt es eine "Kneipp-Anlage" im Wildbach oder den 14 Meter hohen Stoani Weltturm, der bestiegen werden kann. Der Weg führt vorbei an den malerischen Gehöften der Stoakogler-Brüder und beschreibt als Lehrpfad ausführlich die Land-, Alm- und Forstwirtschaft, sowie die Jagd und das Wild.




Landgasthof Willingshofer, Gasthof Schweiger "Jägerwirt",  
Gasthof Grabenbauer, Stoani Café




# 35

## HABERLSTALL- RUNDE

### Gasen

 16.1 km

 780 hm

 5.30 h

 Ortszentrum  
Gasen

 ●●●○○○

 ●●●●○○

 WZ3706  
Gasen-Ort

Hier geht's  
zur Tour



### Strecke:

Gasen → Pöllabauerkreuz → Haberl Stall Alm → Windrad → Plankogel → Stoakoglhütte → Stoani Weltturm → Gasen

### Eindrucksvoller Punkt:

 Haberl Stall Alm, 1.350 m



M. Loidolt

Eine Gipfeltour  
vom Musidorf Gasen  
auf die Sommeralm  
mit urigen Einkehr-  
möglichkeiten und  
herrlichen  
Ausblicken.

Haberl Stall Alm Hütte | K. Elmleitner

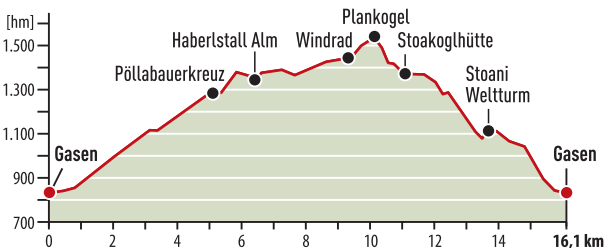


## Vom Musidorf Gasen auf die Alm

Herrliche Panorama Ausblicke bringt die Tour von Gasen auf die Haberstall Alm, über den Plankogel retour nach Gasen. Das Musidorf ist bekannt als die Heimat der "Stoakogler". Mit dem Stoani Haus der Musik und dem Stoanineum entstand eine Institution für alle Volksmusik-Liebhaber. Die Einkehrmöglichkeiten, die Haberstall Hütte und die Stoakoghütte, sowie viele Aussichtsplätze runden die Tour perfekt ab.



Landgasthof Willingshofer, Gasthof Schweiger "Jägerwirt",  
Gasthof Grabenbauer, Stoani Café,  
Haberstall Alm Hütte, Stoakoghütte



# WEG DER 100.000 SCHRITTE

## 6 Tage durch den Naturpark Almenland

### ETAPPE 1:

Die "Königstour" hinauf auf den Schöckl-Gipfel mit großartigen Ausblicken über den Passailer Kessel, Graz und ins Murtal.

**Start: Arzberg | Ende: Neudorf b. Passail | 15.5 km | 6.00 h**

### ETAPPE 2:

Vom Schöckl über den Rechberg auf die Hochebene von Nechnitz, die genau zwischen der Roten Wand und dem Schöckl liegt.

**Start: Neudorf b. Passail | Ende: Nechnitz | 16.8 km | 5.00 h**

### ETAPPE 3:

Über den Holzskulpturenweg hinauf auf die Teichalm & Sommeralm. Höhepunkt ist der Osser mit einem großartigen Ausblick.

**Start: Nechnitz | Ende: Sommeralm | 11.2 km | 4.30 h**

### ETAPPE 4:

Von der wunderschönen Sommeralm mit dem Plankogel über die Brandlucken und weiter in das Blumendorf St. Kathrein/Offenegg.

**Start: Sommeralm | Ende: St. Kathrein/O. | 16.5 km | 5.30 h**

### ETAPPE 5:

Von St. Kathrein/Offenegg hinaus auf den Patscha-Sattel und über den Jägersteig in der Weizklamm zum Gasthaus Kreuzwirt.

**Start: St. Kathrein/O. | Ende: GH Kreuzwirt | 17 km | 6.00 h**

### ETAPPE 6:

Vom Kreuzwirt über Passail und der Großen Raabklamm mit ihrer fantastischen Tier- & Pflanzenwelt bis ins Bergbaudorf Arzberg.

**Start: GH Kreuzwirt | Ende: Arzberg | 12.3 km | 4.30 h**



Mit dieser "Kessel-Wanderung" erleben Sie die schönsten Aussichtspunkte. Bei jeder Station wartet eine **Einkehr- oder Nächtigungsmöglichkeit** sowie eine **SAM-Haltestelle** für eine Abholung. Der Weg ist extra beschildert. Alle Infos auf [oststeiermark.com](http://oststeiermark.com)



Ausblick über den Passailer Kessel | Lang-Bichl - RKP



# WEITWANDERWEGE

## VOM GLETSCHER ZUM WEIN

Dieser Weg besteht aus einer Nord- und einer Südroute, wobei nur die Nordroute durch die Oststeiermark geht. Diese enthält **35 Etappen mit 560 km**, startet am Dachsteinplateau und geht bis nach Bad Radkersburg. Die **Oststeiermark** betreffen die **Etappen 21 - 28**, beginnend am Stuhleck in den Fischbacher Alpen, weiter durch die Waldheimat nach Fischbach und durch den Naturpark Almenland. Über die fruchtbaren Flächen des ApfelLandes und des Naturparks Pöllauer Tal kommt man in die Stadt Hartberg und weiter in die Thermenregion.



Steiermark Tourismus | Tom Lamm

WEGES

## ZENTRALALPENWEG 02

Dieser Weg ist eine Ost-West-Weitwanderingerbindung mit 2 Abschnitten in Österreich. Er startet in Hainburg und führt auf **585 km in 30 Etappen** bis zum Tappenkarsee. Der östliche Abschnitt ist charakterisiert durch die Fischbacher Alpen (Gleinalpe), sowie die Niederen Tauern. Ab dem Tappenkarsee beginnt der westliche Abschnitt, (2 Varianten: gletscherfreie Route 02A & hochalpine Route) das Ziel ist Feldkirch in Vorarlberg. Der Routenverlauf in der **Oststeiermark: Stuhleck - Pretul - Alpl - Stroßeggwirt - Teichalm - Bärenschnitzklamm - Mixnitz.**

## OSTÖSTERR. WEITWANDERWEG 07

Der Ostösterreichische Weitwanderweg 07 verläuft auf **34 Etappen** durch Niederösterreich, Wien, Burgenland und die Steiermark. Der Weitwanderweg startet am Nebelstein, endet in Bad Radkersburg und ist in vier Teilabschnitte gegliedert: Thayatalweg, Weinviertler Grenzlandweg, Via Pannonia und der Oststeirische Grenzlandweg. Der Routenverlauf in der **Oststeiermark: Hochwechsel - Voral - Masenberg - Hartberg.**



## STEIRISCHER MARIAZELLERWEG

Der ca. **215 km** lange "Steirische Mariazellerweg" ist ein bekannter Pilger-Klassiker in der Steiermark. Ab Eibiswald verläuft der Pilgerweg nach Graz/Mariatrost auf den aussichtsreichen **Schöckl** und hinunter nach **Passail**, über die **Sommeralm** zum **Gasthof auf der Schanz**. Weiter über die Stanglalm, Mitterdorf zur Rotsohlalm am Fuße der Hohen Veitsch bzw. über den Niederalplpass und Schöneben nach Mariazell. Wahlweise geht es von der Schanz über Alpl und Krieglach nach Mariazell.

## MARIENWEG

Der Marienweg ist ein Pilgerweg von Csíksomlyó (RO) über Ungarn nach Mariazell. Die Gesamtlänge des Weges umfasst ca. **1.400 km**, davon verlaufen ca. 150 km in Österreich. Der Marienweg führt ausgehend von Csíksomlyó/Schomlenberg durch Ungarn Richtung Westen nach Mariazell. Auf österreichischem Boden sind zwei Varianten online gut dokumentiert, welche beide in Güssing beginnen - eine Route führt über die **Wallfahrtskirche Pöllauberg**, die andere über das **Stift Vorau** nach Mariazell.



WEGES



WEGES



WEGES

# ENTDECKE

## DIE OSTSTEIERMARK

Die Erlebnisregion Oststeiermark ist ein echtes Wanderparadies. Während geübte Wanderer die oststeirischen Gipfel erklimmen, entdecken Familien und gemütliche Geher die sanft hügelige Landschaft. Die Oststeiermark lädt ein - zum bewussten Entdecken, zum aktiven Erleben und zum sinnlichen Genießen!

**BAND 1** **UNSERE ALMEN & GIPFEL**  
im Naturpark Almenland & Weiz

**BAND 2** **UNSERE GIPFEL & WÄLDER**  
in der Region Joglland-Waldheimat  
& Kräuterregion Wechselland

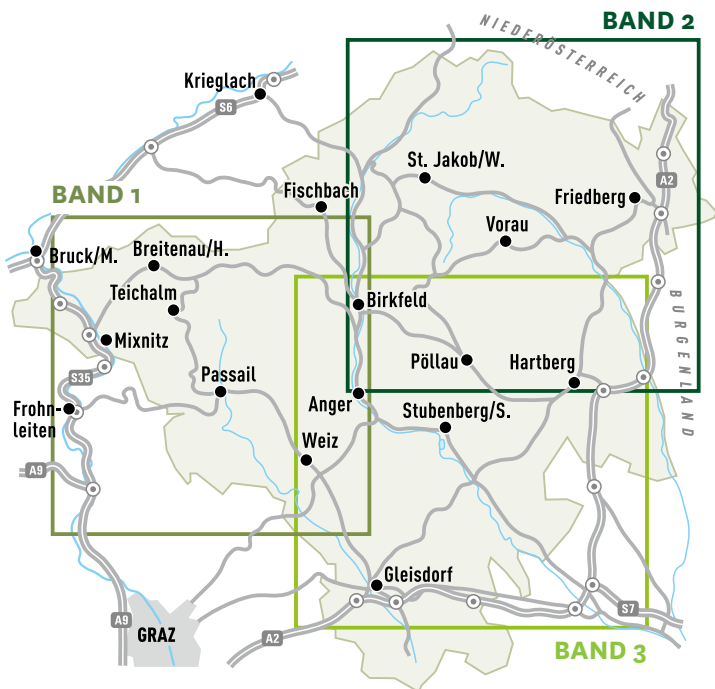
**BAND 3** **UNSERE WÄLDER & HÜGEL**  
im ApfelLand-Stubenbergsee,  
Gleisdorf, Hartbergerland,  
Naturpark Pöllauer Tal,  
St. Ruprecht an der Raab & Weiz



## EIN GENUSSVOLLER STREIFZUG

Jede Jahreszeit hat ihren Reiz und jede Wanderung ihren Charakter. Das ganze Jahr über können Sie nach Lust und Laune die gesamte Oststeiermark auf wandernde Weise entdecken. Im Winter gibt es neben dem Wintersport auch die Möglichkeiten zum Winter- & Schneeschuhwandern, wobei es schnee- und witterungsbedingt große Unterschiede zwischen dem Berg- und Hügelland geben kann. Kurz gesagt: **In da Oststeiermark gibt's anfoch ka „beste“ Jahreszeit - wir wondern des gonze Jahr!**

Die Übersichtskarte sowie die drei Wanderbroschüren sind in allen Geschäftsstellen sowie bei den Betrieben erhältlich, oder auch kostenlos online zu Bestellen.



.....

**Band 1: Wanderungen 01 - 35**  
**Band 2: Wanderungen 36 - 64**  
**Band 3: Wanderungen 65 - 100**

# AUSKUNFTE

## Geschäftsstelle Naturpark Almenland

Fladnitz 100  
8163 Fladnitz an der Teichalm  
T + 43 3179 23000  
almenland@oststeiermark.com



## Geschäftsstelle Weiz

Hauptplatz 18, 8160 Weiz  
T +43 3172 2319660  
weiz@oststeiermark.com



## Kartografie:

Werbeagentur geografik, Graz / 24-08 / 04 24 /  
Topografische Grundlagen: © BEV, CC BY 4.0

## Konzeption & Inhalt:

Tourismusverband Oststeiermark  
WEGES OG, 8720 Knittelfeld | www.weg-es.at  
Lisa Hörting, 8522 Groß Sankt Florian

## Titelbild:

(c) Oststeiermark Tourismus, Lang-Bichl - RKP

## Druck:

Universitätsdruckerei Klampfer

## Rother Wanderführer OSTSTEIERMARK

Silvia Sarcletti, Elisabeth Zienitzer

- **50 Touren mit GPS-Tracks**
- **216 Seiten**
- **Preis € 17,40**

Das Buch ist bei den Geschäftsstellen der Erlebnisregion Oststeiermark und im Buchhandel erhältlich.



Wir empfehlen ergänzend die Karte von freytag & berndt:

**WK 131** Grazer Bergland – Schöckl – Almenland-Teichalm – Stubenbergsee

# IMPRESSUM

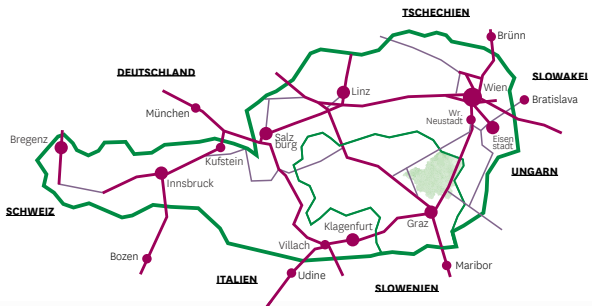
Für den Inhalt verantwortlich:

## Tourismusverband Oststeiermark

Schloss 1, 8225 Pöllau | [www.oststeiermark.com](http://www.oststeiermark.com)

2. Auflage | Stand: 09/2025

Die Wanderungen wurden mit größtmöglicher Sorgfalt und Genauigkeit zusammengestellt. Die Begehung sämtlicher Routen erfolgt auf eigene Gefahr und Verantwortung. Seitens des Tourismusverbandes wird keine Haftung übernommen. Alle Angaben sind ohne Gewähr.





**ANKOMMEN.  
DURCHATMEN.  
LOSLASSEN.**

---

**Tourismusverband Oststeiermark**

Schloss 1, 8225 Pöllau

+43 3335 47 147

info@oststeiermark.com

**www.oststeiermark.com**



**#oststeiermark #visiteasternstyria**

---

Wandern in der Oststeiermark

**UNSERE ALMEN & GIPFEL**

**Band 1 von 3**



kostenlose  
Prospektbestellung



zum  
Tourenportal