

Entdeckt die weiße Mischung der Region Murtal



WINTER IM MURTAL

Winterrundfahrten, Schneeschuhtouren und Skitouren

Der Winter im Murtal ist eine weiße Mischung aus Action und Entspannung: Während Winterwanderungen, Schneeschuhtouren und Skitouren die Natur von ihrer schönsten Seite zeigen, laden ruhige Momente zum Genießen und Erholen ein.

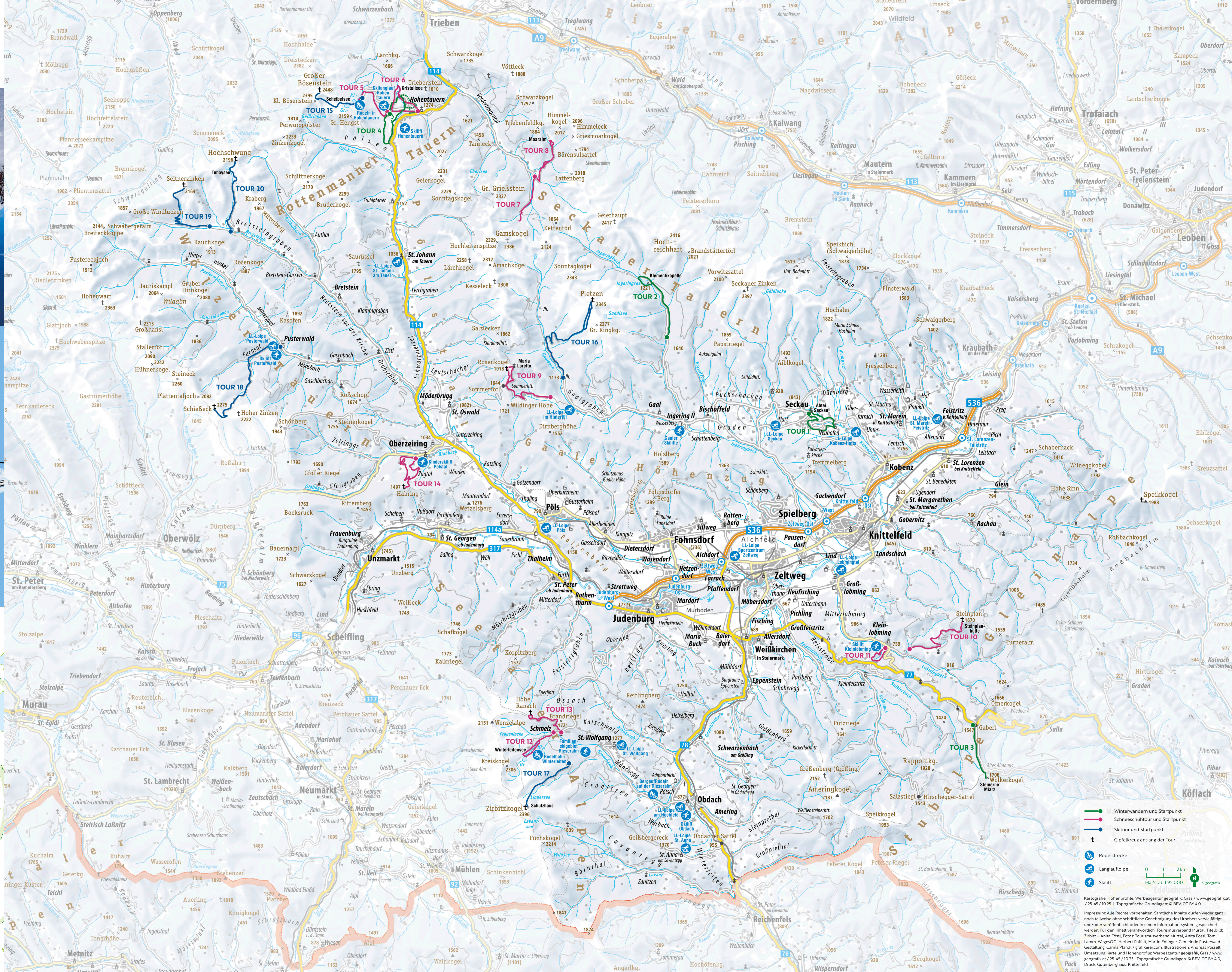
Diese Winterkarte bietet euch einen praktischen Überblick über ausgewählte Touren für Einsteiger, Fortgeschrittene bis zum Profi.

Weitere Touren findet ihr auf www.murtal.at/touren



Erlebnisregion Murtal, Red Bull Ring Straße 1, 8724 Spielberg, info@murtal.at, www.murtal.at

Entdeckt die weiße Mischung der Region Murtal



● Winterwandern und Startpunkt
● Schneeschuhtour und Startpunkt
● Skitour und Startpunkt
+ Gipfelkreuz entlang der Tour
⚙ Rodelstrecke
⚙ Langlaufloipe
⚙ Skilift

0 | 2 km
 Maßstab 1:95.000
 © geografix

Kartografie, Höhenprofile: Werbegagentur geografix, Graz / www.geografix.at / 25-45 / 10 25 | Topografische Grundlagen: © BEV, CC BY 4.0
 Impressum: Alle Rechte vorbehalten. Sämtliche Inhalte dürfen weder ganz noch teilweise ohne schriftliche Genehmigung des Urhebers vervielfältigt und/oder veröffentlicht oder in einem Informationssystem gespeichert werden. Für den Inhalt verantwortlich: Tourismusverband Murtal, Tirolbild Zillertal - Anita Fasel, Fotos: Tourismusverband Murtal, Anita Fasel, Tom Lamm, WegesOG, Herbert Rattalf, Martin Edlinger, Gemeinde Pusterwald Gestaltung: Carina Pfandl / grafiker.com, Illustrationen: Andreas Posselt, Umsetzung Karte und Höhenprofile: Werbegagentur geografix, Graz / www.geografix.at / 25-45 / 10 25 | Topografische Grundlagen: © BEV, CC BY 4.0, Druck: Gutenberghaus, Knittelfeld

ENTDECKT DIE LANGLAUFLOIPEN DES MURTALS

Im Murtal finden Langläufer perfekte Bedingungen: bestens präparierte Loipen durch idyllische Winterlandschaften laden zu sportlichen wie genussvollen Touren ein. Besonders in Hohentauern warten mit dem **Loipengütesiegel ausgezeichnete Strecken**, die höchste Qualität garantieren und mit Sportwissenschaftlern entwickelt wurden – ideal sowohl für Anfänger als auch für Profis, die Naturerlebnis und Sport auf höchstem Niveau verbinden möchten.



PISTENERLEBNIS FÜR DIE GANZE FAMILIE

Die Skilifte im Murtal stehen für echten **Familien-spaß im Schnee**: Gut präparierte Pisten, freundliche Atmosphäre und viel Platz zum Üben machen die Region zum idealen Ziel für Eltern mit Kindern. Von sanften Abfahrten bis hin zu anspruchsvollen Hängen – hier fühlen sich kleine Pistenflitzer ebenso wohl wie ihre Begleiter. So wird jeder Skitag zum gemeinsamen Wintererlebnis.



KEINE AUSTRÜSTUNG? KEIN PROBLEM!



Ihr möchtet das Schneeschuhwandern ausprobieren, habt aber keine Ausrüstung? Ihr wollt die Berge des Murtals mit der Rodel hinunterflitzen, braucht aber einen Schlitten?

Kein Problem, die Betriebe des Murtals bieten euch die passende Ausrüstung zum Verleih.



AKTIV DURCH DEN WINTER

Kletter- und Tennishallen, Museen, Terme und Schwimmbäder, Pistenpaß und Eislaufzauber – der Winter im Murtal zeigt sich von seiner schönsten Seite. Entdeckt die aktiven Seiten der Erlebnisregion Murtal.



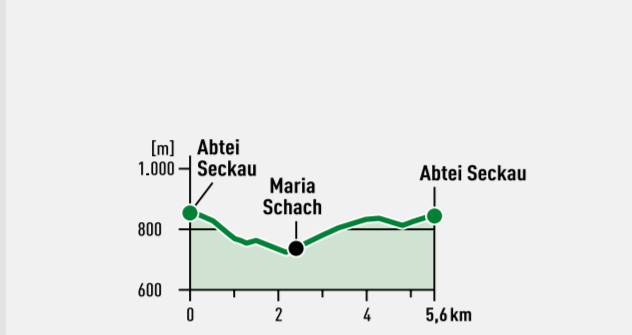
TOUR 01 | DIE ANDACHTSVOLLE WINTERWANDERUNG SECKAU

über die Schachenkirche

Gönnt Euch eine genussvolle Winterzeit abseits des Trubels: Auf der sanften 5,5 km langen Rundwanderung bei Seckau entdeckt Ihr bezaubernde Momente tief im winterlich verschneiten Wald. Der Weg führt Euch zur geheimnisvoll gelegenen Schachenkirche, ideal für eine stille Andacht im Schnee.

HIGHLIGHT DER TOUR: Abtei Seckau

Länge: 5,5 km | Gehzeit: 01:30 h | Auf-/Abstieg: 145 hm | höchster Punkt: 847 m
Schwierigkeit: H I P




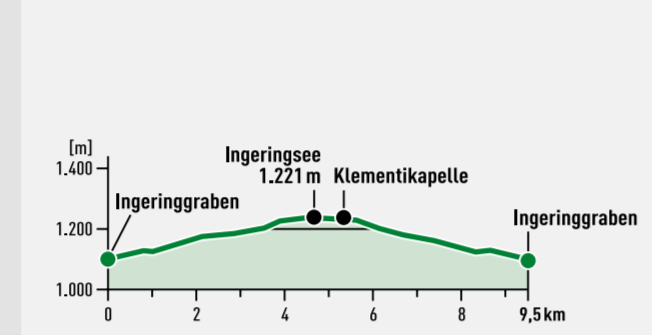
TOUR 02 | DIE FOTOGENE WINTERWANDERUNG INGERINGSEE

vom Parkplatz 3 Ingeringgraben

Diese leichte Winterwanderung führt Euch durch eine märchenhafte Naturlandschaft im Herzen der Seckauer Tauern. Der Ingeringsee, eingebettet in ein glazial geprägtes Hochtal ist umrahmt von beeindruckenden Gipfeln wie dem Hochreichart und Geierhaupt – ein echter Geheimtipp für Ruhesuchende.

HIGHLIGHTS DER TOUR: Ingeringsee, Klementikapelle

Länge: 9,5 km | Gehzeit: 02:30 h | Auf-/Abstieg: 135 hm | höchster Punkt: 1236 m
Schwierigkeit: H I P



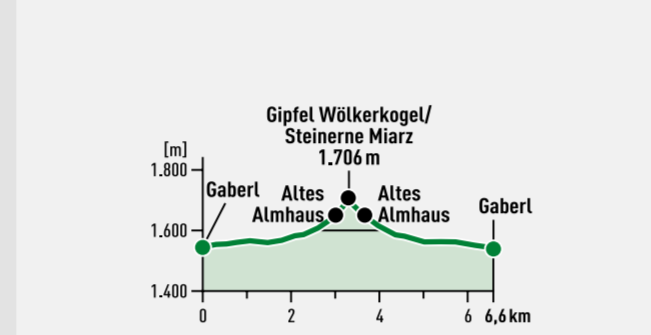
TOUR 03 | DIE GLITZERENDE WINTERWANDERUNG STEINERNE MIARZ

vom Gabert

Gönnt euch ein einzigartiges Naturerlebnis: Auf einer leichten und kurzen Winterwanderung führt euch der Weg vom Gabert-Parkplatz hinauf zur „Steinerne Miarz“ am Wölkerkogel. Ein Geheimtipp bei dieser Wanderung ist die Begehung bei Sonnenaufgang.

HIGHLIGHTS DER TOUR: Gipfel Wölkerkogel, Steinerne Miarz

Länge: 7 km | Gehzeit: 02:00 h | Auf-/Abstieg: 145 hm | höchster Punkt: 1706 m
Schwierigkeit: H I P





TOUR 04 | DIE WINTERWEITE WINTERWANDERUNG HOHENTAUERN

über präparierte Spur

Entdeckt die zauberhafte Winterseite der Erlebnisregion Murtal: Die gut präparierte Rundtour in Hohentauern bietet einen idealen Mix aus Bewegung und Genuss bei gemächlichem Tempo. Schon der erste Schritt entführt Euch in eine stille Winterlandschaft voller märchenhafter Momente.

HIGHLIGHT DER TOUR: Präparierte Spur und beschildert

Länge: 12 km | Gehzeit: 03:00 h | Auf-/Abstieg: 230 hm | höchster Punkt: 1278 m
Schwierigkeit: H I P



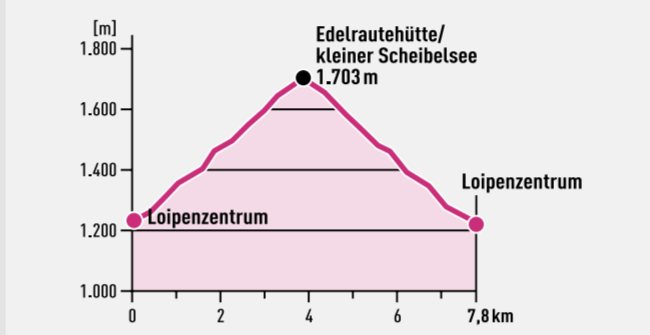
TOUR 05 | DIE MÄRCHENHAFTE SCHNEESCHUHTOUR EDELRAUTEHÜTTE

vom Loipenzentrum

Erlebt ein wahres Wintermärchen in Hohentauern: Auf dem 7,8 km langen Schneeschuh-Trail steigt Ihr von stillen Wäldern sanft hinauf zur Edelrautehütte auf 1.703 m. Hier könnt Ihr mit den Schneeschuhen aber auch mit dem Schlitten den Rückweg antreten.

HIGHLIGHTS DER TOUR: Kleiner Scheibelsee, Rodelbahn, Schlittenverleih

Länge: 8 km | Gehzeit: 03:00 h | Auf-/Abstieg: 465 hm | höchster Punkt: 1703 m
Schwierigkeit: H I P U



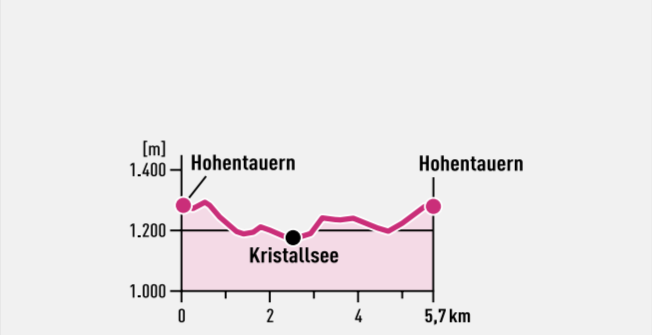
TOUR 06 | DIE WEGWEISENDE SCHNEESCHUHTOUR HOHENTAUERN

von der Pashhöhe

Erkundet das sanft gewellte Winterreich von Hohentauern auf einem rund 6 km langen, gekennzeichneten Rundweg, ideal für Einsteiger: Durch weite Wiesenflächen, vorbei an Teichen und mit Blick auf die umliegende Bergwelt. Ruhe sowie Naturgenuss sind bei jedem Schritt garantiert.

HIGHLIGHT DER TOUR: Kristallsee

Länge: 6 km | Gehzeit: 02:00 h | Auf-/Abstieg: 165 hm | höchster Punkt: 1285 m
Schwierigkeit: H I P U



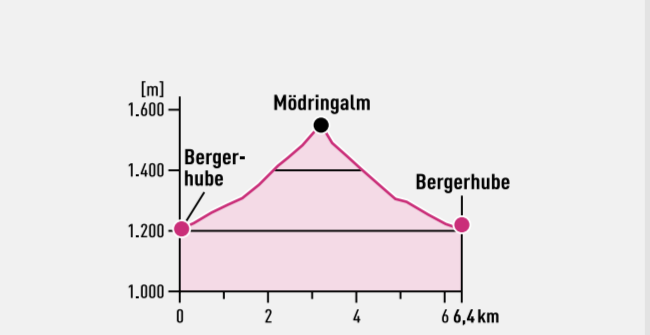
TOUR 07 | DIE SCHNEESICHERE SCHNEESCHUHTOUR MÖDRINGALM

von der Bergerhube

Erlebt Winterzauber pur auf dem neu markierten Schneeschuh-Trail von der Bergerhube zur Mödringalm: Eine einfache Almwanderung durch das tief verschneite Triebental, die sowohl Forststraßen als auch idyllische Pfade verbindet und bestens für Einsteiger geeignet ist.

HIGHLIGHT DER TOUR: Mödringalm

Länge: 6,5 km | Gehzeit: 02:30 h | Auf-/Abstieg: 340 hm | höchster Punkt: 1547 m
Schwierigkeit: H I P U




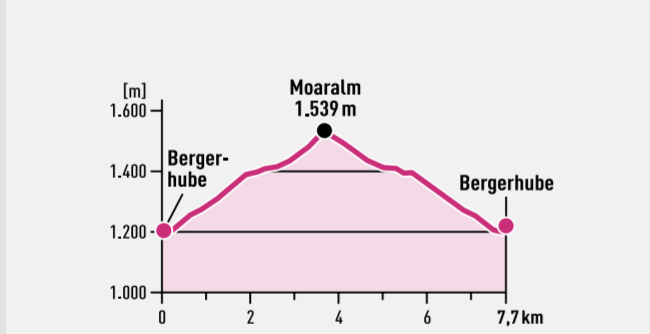
TOUR 08 | DIE HÖHENRUHIGE SCHNEESCHUHTOUR MOARALM

von der Bergerhube

Entdeckt das verschneite Triebental auf dem leicht begehbaren, markierten Schneeschuh-Trail mit rund 700 Höhenmetern, die Kondition fordert, aber mit weitem Blick über die Seckauer Alpen, mit der andächtigen Loretokapelle und dem Gipfel des Rosenkogel belohnt.

HIGHLIGHT DER TOUR: Moaralm

Länge: 8 km | Gehzeit: 02:30 h | Auf-/Abstieg: 330 hm | höchster Punkt: 1537 m
Schwierigkeit: H I P U




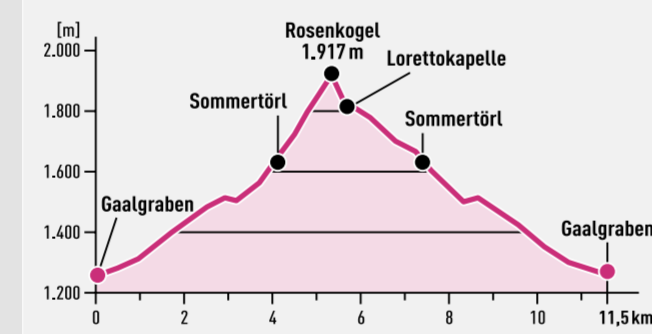
TOUR 09 | DIE BEGEGNENDE SCHNEESCHUHTOUR ROSENKOGEL

von der Gaal

Auf Schneeschuhen vom Gaalgraben hinauf zum Rosenkogel – eine aussichtsreiche Tour mit rund 700 Höhenmetern, die Kondition fordert, aber mit weitem Blick über die Seckauer Alpen, mit der andächtigen Loretokapelle und dem Gipfel des Rosenkogel belohnt.

HIGHLIGHTS DER TOUR: Loretokapelle, Gipfel, Rosenkogel

Länge: 11,5 km | Gehzeit: 05:00 h | Auf-/Abstieg: 670 hm | höchster Punkt: 1917 m
Schwierigkeit: H I P




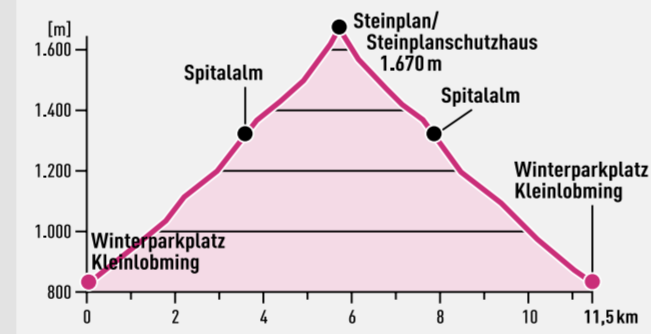
TOUR 10 | DIE HEIMELIGE SCHNEESCHUHTOUR STEINPLAN

in Kleinlobming

Erklimmt mit Schneeschuhen den Steinplan von Kleinlobming aus – ein gleichmäßig ansteigender Weg durch Wald, Wiesen und Almflächen mit herrlicher Aussicht auf die Seetaler Alpen. Ihr erlebt Natur pur und findet im Steinplan-Schutzhaus Ruhe und eine wohlige Einkehrmöglichkeit.

HIGHLIGHTS DER TOUR: Steinplan, Gipfel, Spitalalm

Länge: 11,5 km | Gehzeit: 05:30 h | Auf-/Abstieg: 835 hm | höchster Punkt: 1670 m
Schwierigkeit: H I P



TOUR 11 | DIE AUFTRAKTVOLLE SCHNEESCHUHTOUR SCHNUPPERTOUR

in Kleinlobming

Auf dieser einsteigerfreundlichen Tour könnt Ihr im sanften Anstieg die Welt der Schneeschuhe entdecken und dabei den herrlichen Panoramablick über Kleinlobming genießen. Direkt vor Ort gibt es Praktisches: Schneeschuhverleih und gemütliche Einkehrmöglichkeiten.

HIGHLIGHT DER TOUR: Schneeschuh Schnupperzone

Länge: 3,5 km | Gehzeit: 01:30 h | Auf-/Abstieg: 250 hm | höchster Punkt: 1001 m
Schwierigkeit: H I P U



TOUR 12 | DIE FRÖHLICHE SCHNEESCHUHTOUR WINTERLEITENSEE

von der Schmelz

Ein echtes Winterabenteuer für die ganze Familie: Ihr wandert gemütlich auf die Hohe Ranach. Auf einem präparierten Weg steigt Ihr durch verschneite Wälder und sanfte Hänge hinauf zum Gipfel, wo euch ein weiter Panoramablick über das Murtal und die Seetaler Alpen erwartet.

HIGHLIGHTS DER TOUR: Winterleitenseen, Rodelbahn, Rodelverleih

Länge: 3,5 km | Gehzeit: 02:00 h | Auf-/Abstieg: 300 hm | höchster Punkt: 1846 m
Schwierigkeit: H I P




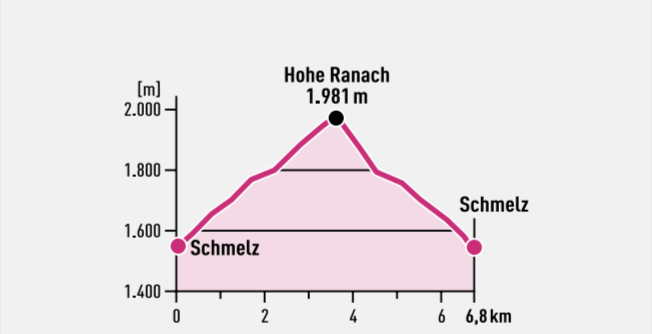
TOUR 13 | DIE SPURENSICHERE SCHNEESCHUHTOUR HOHE RANACH

von der Schmelz

Erlebt eine stille Winterzeit bei der Schneeschuhwanderung auf die Hohe Ranach. Auf einem präparierten Weg steigt Ihr durch verschneite Wälder und sanfte Hänge hinauf zum Gipfel, wo euch ein weiter Panoramablick über das Murtal und die Seetaler Alpen erwartet.

HIGHLIGHT DER TOUR: Gipfelkreuz Ranach

Länge: 7 km | Gehzeit: 02:00 h | Auf-/Abstieg: 430 hm | höchster Punkt: 1981 m
Schwierigkeit: H I P



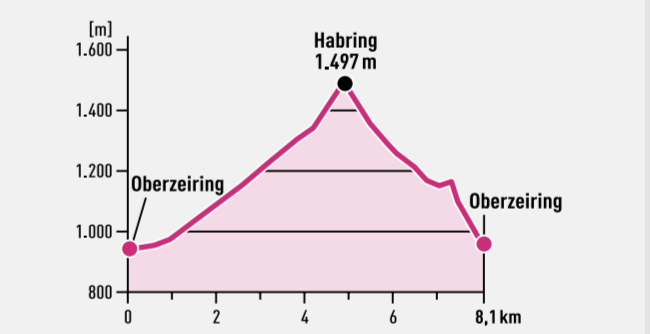
TOUR 14 | DIE VERBORGENE SCHNEESCHUHTOUR HABRING

von Oberzeiring

Erkundet die stille Winterlandschaft rund um Oberzeiring und macht Euch auf den Weg zum hohen Habring. Besonders schön: Weil der Gipfel stark bewaldet ist, erlebt Ihr die Aussicht oft erst beim Abstieg – das macht jede Schneeschuhwanderung einzigartig.

HIGHLIGHT DER TOUR: Gipfelkreuz Habring


Länge: 8 km | Gehzeit: 04:00 h | Auf-/Abstieg: 565 hm | höchster Punkt: 1497 m
Schwierigkeit: H I P



G'SCHMACKIG EINKEHREN

Egal ob eine zünftige Brettljause, würziger Murtaler Steierkäse, holziger Zirbenschmups oder verführerischer Apfelstrudel – bei einer Einkehr in den Murtaler Kulinarikbetrieben werdet ihr überrascht und verwöhnt.

Entdeckt bodenständige Hausmannskost, überraschende Alpen Haubenkulinarik, regionale Gutoschätze und vieles mehr.



SICHER UNTERWEGS AUF WINTERTOUREN

Auch im Winter warten draußen wunderschöne Abenteuer – aber verschneite Berge bringen besondere Risiken mit sich. Damit ihr eure Tour genießen könnt, gibt es ein paar wichtige Dinge zu beachten.

Lawinengefahr ernst nehmen
Sobald Schnee liegt, gibt es auch Lawinengefahr. Den aktuellen Lagebericht findet ihr jederzeit beim Lawinenwarndienst Steiermark: www.lawine-steiermark.at
Wer ins alpine Gelände geht, sollte unbedingt eine Lawinennotfallsausrüstung (LVS-Gerät, Sonde, Schaufel sowie Biwaksack und Erste Hilfe Paket) dabei haben – und den Umgang damit beherrschen.

Wetter checken
Im Winter können Wetterbedingungen eine Tour schnell viel schwieriger machen. Achtet nicht nur auf die Schneelage, sondern auch auf Sicht, Wind und Temperatur. Verlässliche Infos liefert z. B. der Bergwetterbericht der Geosphere: www.geosphere.at

Gute Tourenplanung
Informiert euch vorab gründlich über die geplante Tour und Verhältnisse. Gute Informationen findet ihr in den Tourenportalen der alpinen Vereine bzw. auch bei den ortsansässigen Betrieben. Nutzt topografische Karten, gedruckte Führer und euch vertraute Webseiten. Plant immer mit Reserve:
• Wählt keine Tour am Limit eures Könnens.
• Plant einen Zeitpuffer ein.
• Pacht etwas mehr Ausrüstung ein, als unbedingt nötig.

Sagt außerdem jemandem Bescheid, wohin ihr geht und wann ihr zurück sein wollt.

Anreise im Winter
Die Anfahrt braucht gute Winterausrüstung am Auto – Schneeketten inklusive. Parkt nur auf ausgewiesenen Flächen, stellt eure Autos platzsparend ab und haltet Zufahrten für Bergrettung, Forst, Jagd und Anrainer frei.

Rücksicht auf die Natur
Wildtiere haben es im Winter besonders schwer. Respektiert Wildschutzgebiete und Ruhezeiten, vermeidet Lärm und meidet die Dämmerung.

Unterwegs am Berg
Behaltet das Wetter und die Bedingungen ständig im Blick. Wege und Routen sind bei Schnee oft schwer zu finden – daher gilt: immer Wanderkarte oder GPS-Gerät/App mitnehmen.

Mit guter Vorbereitung, Rücksicht und der passenden Ausrüstung werden eure Wintertouren sicher und unvergesslich.



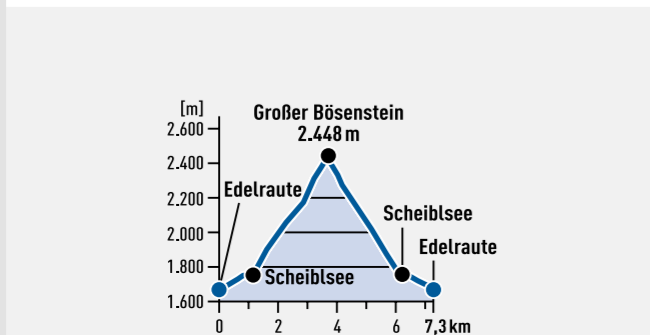
TOUR 15 | DIE GIPFELKRÖNENDE SKITOUR GROSSER BÖSENSTEIN

vom Parkplatz Edelraute

Diese Skitour auf den Großen Bösenstein ist der Klassiker in den Rottenmanner Tauern. Der stetige Aufstieg fordert Kondition, doch am markanten Gipfel wird jede Anstrengung belohnt – mit einer majestätischen Aussicht über Ennstal, Gesäuse und Dachstein.

HIGHLIGHTS DER TOUR: Gipfel Großer Bösenstein, Scheibelsee

Länge: 7,5 km | Gehzeit: 03:30 h | Auf-/Abstieg: 785 hm | höchster Punkt: 2448 m
Schwierigkeit: H I P



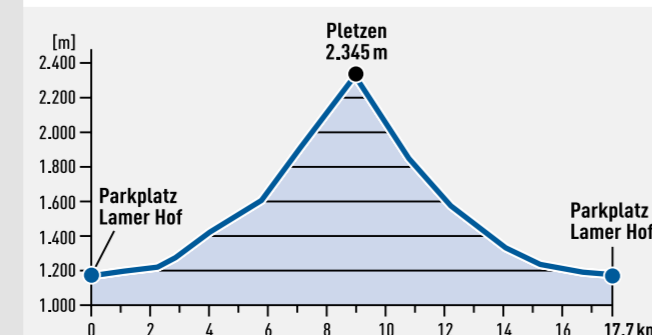
TOUR 16 | DIE BESCHAULICHE SKITOUR PLETZEN

vom Hintertal

Die Tour führt auf den 2.345 m hohen Pletzen. Durch stille Wälder und über weite Almböden steigt die Tour gleichmäßig empor. Der Gipfel belohnt euch mit einem Panorama und einer genussvollen Aussicht über Ennstal, Gesäuse und Dachstein.

HIGHLIGHT DER TOUR: Gipfel

Länge: 17,5 km | Gehzeit: 06:00 h | Auf-/Abstieg: 1165 hm | höchster Punkt: 2345 m
Schwierigkeit: H I P



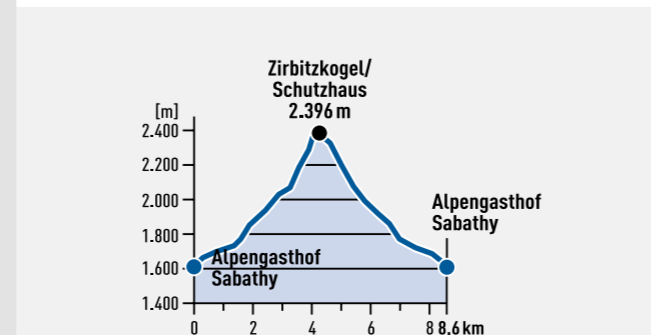
TOUR 17 | DIE VERTRAUTE SKITOUR ZIRBITZ

ab Alpengasthof Sabathy

Vom traditionsreichen Alpengasthof Sabathy auf den 2.396 m hohen Zirbitzkogel meistert ihr 770 Höhenmeter. Der bekannte Anstieg zählt zu den beliebtesten Wegen der Region. Ob sportliche Herausforderung oder gesellige Einkehr – hier verbindet sich Vertrautheit mit großem Panorama.

HIGHLIGHTS DER TOUR: Gipfel Zirbitzkogel, Schutzhaus

Länge: 8,5 km | Gehzeit: 03:00 h | Auf-/Abstieg: 770 hm | höchster Punkt: 2396 m
Schwierigkeit: H I P



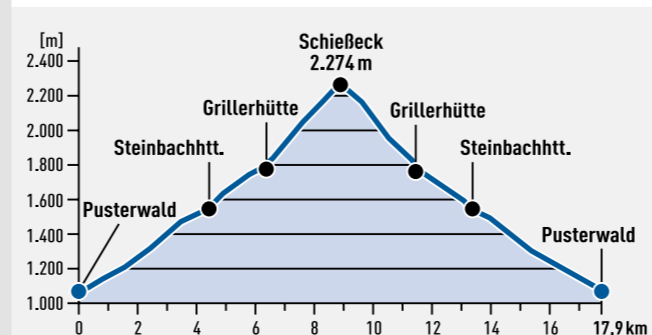
TOUR 18 | DIE KLASSIKERIN SKITOUR SCHIESSECK

vom Pusterwald

Die Skitour führt auf das 2.274 m hohe Schießeck bei Pusterwald. Über sanfte Almböden und weite Hänge steigt die Tour gleichmäßig empor. Am markanten Gipfel eröffnet sich ein Panorama bis Dachstein und Gesäuse, die Abfahrt über breite Hänge macht sie zu einem wahren Genuss.

HIGHLIGHT DER TOUR: Gipfel Schießeck

Länge: 18 km | Gehzeit: 05:00 h | Auf-/Abstieg: 1195 hm | höchster Punkt: 2274 m
Schwierigkeit: H I P



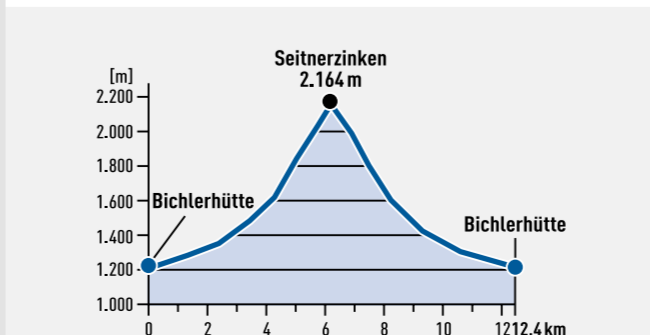
TOUR 19 | DIE VERSTECKTE SKITOUR SEITNER ZINKEN

vom Brettsteingraben

Auf den 2.164 m hohen Seitnerzinken im Pölstal geht es bei dieser geheimnisvollen Tour. Über stille Almböden und sanfte Hänge steigt die Tour aussichtsreich empor. Am Gipfel öffnet sich ein weites Panorama, die Abfahrt über breite Hänge macht sie zu einem genussvollen Erlebnis.

HIGHLIGHT DER TOUR: Gipfel Seitnerzinken

Länge: 12,5 km | Gehzeit: 03:00 h | Auf-/Abstieg: 915 hm | höchster Punkt: 2164 m
Schwierigkeit: H I P



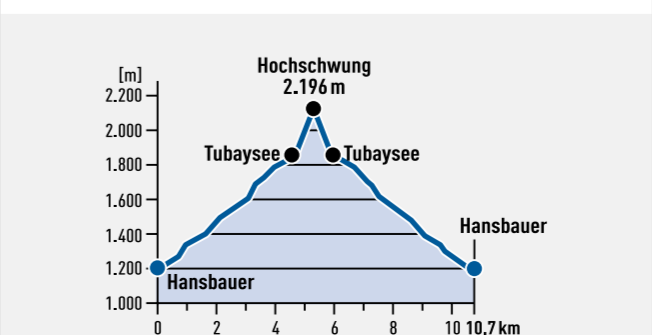
TOUR 20 | DIE SCHWUNGVOLLE SKITOUR HOCHSCHWUNG

vom Hansbauer

Die Schwungvolle führt auf den 2.196 m hohen Hochschwung – eine abwechslungsreiche Skitour mit weiten Hängen, aussichtsreichem Gipfel und herrlicher Abfahrt. Ein Geheimtipp für alle, die Naturgenuss und sportliche Herausforderung verbinden möchten.

HIGHLIGHTS DER TOUR: Gipfel Hochschwung, Tubaysee

Länge: 11 km | Gehzeit: 04:00 h | Auf-/Abstieg: 960 hm | höchster Punkt: 2196 m
Schwierigkeit: H I P



ZEICHEN ERKLÄRUNG

- H Mit Öffentlichen Verkehrsmitteln erreichbar
- I Einkehrmöglichkeit vor und nach der Tour
- II Einkehrmöglichkeit während der Tour
- P Parkplatz
- P kostenpflichtiger Parkplatz
- I markierter Schneeschuhtrail

- Schwierigkeit:**
- leichte Tour / Wanderung
 - mittelschwere Tour / Wanderung
 - schwere Tour / Wanderung