


6. Tour



VON STADT AUF LAND

Diese abwechslungsreiche Radtour verbindet das geschäftige Zentrum von Graz mit dem grünen Schöcklland und begeistert mit spannenden Sehenswürdigkeiten genauso wie mit herrlichen Ausblicken und schönen Naturlandschaften direkt vor den Toren der Stadt.

Die Radroute beginnt im historischen Grazer Stadtpark und führt über das sehenswerte Universitätsviertel vorbei an den Botanischen Gärten und Glashäusern zum Hilmteich, von wo einer der schönsten Grazer Radwege (HR5) entlang des gleichnamigen Baches bis nach Mariatrost leitet. Direkt nach dem Tramway Museum gilt es das erste kurze Steilstück auf den Kirchberg zur bekannten Basilika Mariatrost zu überwinden. Nach Besichtigung und kurzer Pause geht es entlang des Roseggerweges durch schattige Wälder und über aussichtsreiche Höhenwege bis Schaftalberg und Fasslberg. Danach durchquert die Route eine Senke (Wald- und Schotterweg – kurze Schiebestrecke!) bevor man zum beliebten Badesee in Kumberg kommt. Ab hier steigt der Weg konstant bis zum bekannten Kreuzwirt und anschließend in den

Kurort St. Radegund am Fuß des Grazer Hausbergs, dem Schöckl. Sehenswert ist der historische Kalvarienberg und wer mehr Zeit mitbringt, kann hier einen der schönen Quellenwege entdecken oder das kleine Freibad im Sommer besuchen. Ab St. Radegund führt der beschilderte Panoramaradweg (GU3) bis zum Hohenberg, bevor es wieder steil bergab nach Mölten geht. Der schön angelegte Radweg (HR4) entlang des Schöcklbaches leitet zurück nach Andritz und weiter bis zum Murradweg ins Zentrum von Graz.

Die Tour mit ihren herrlichen Panoramablickten ist ganz sicher lohnend, aber auch nicht zu unterschätzen. Man sollte unbedingt genügend Pausen einplanen, zum Baden, zum Erholen, für Besichtigungen und um sich in den vielen ausgezeichneten Cafés und Wirtshäusern kulinarisch verwöhnen zu lassen.

INFO

- ↔ 50 km
- 🕒 ca. 4 Std.
- ↑ 800 hm

Schwierigkeit: 🚲 🚲 🚲 🚲

Beschaffenheit: Nebenstraßen, Radwege, Radfahrstreifen, Naturwege, Asphalt, Schotter, Waldweg, teilweise beschildert auf Stadt- und Landesradwegen

- 🚲 E-Bike, Trekking-Rad, Mountainbike
- 📍 **Start:** Graz Zentrum / Stadtpark Graz
- 🚆 **Bahnverbindung:** ÖBB, S-Bahnen, Hauptbahnhof Graz, ca. 15 Minuten mit dem Rad zur Route
- 🅑 **Parken:** Öffentlich, gebührenpflichtig

Strecke: Graz Stadtpark – R23 Mariatroster Radweg/HR5 – Mariatrost – Kirchberg (Basilika) – Roseggerweg – Schaftalberg – Fasslberg – Kumberg/Badesee – Not (oder Variante über Hermsdorf) – Willersdorf (GU3) – St. Radegund – Hohenberg – (Abzweigung) Mölten – Radweg HR4 – Andritz Hauptplatz – R28 Stattegger Radweg – R2 Murradweg – Graz/Zentrum



Anstieg nach St. Radegund

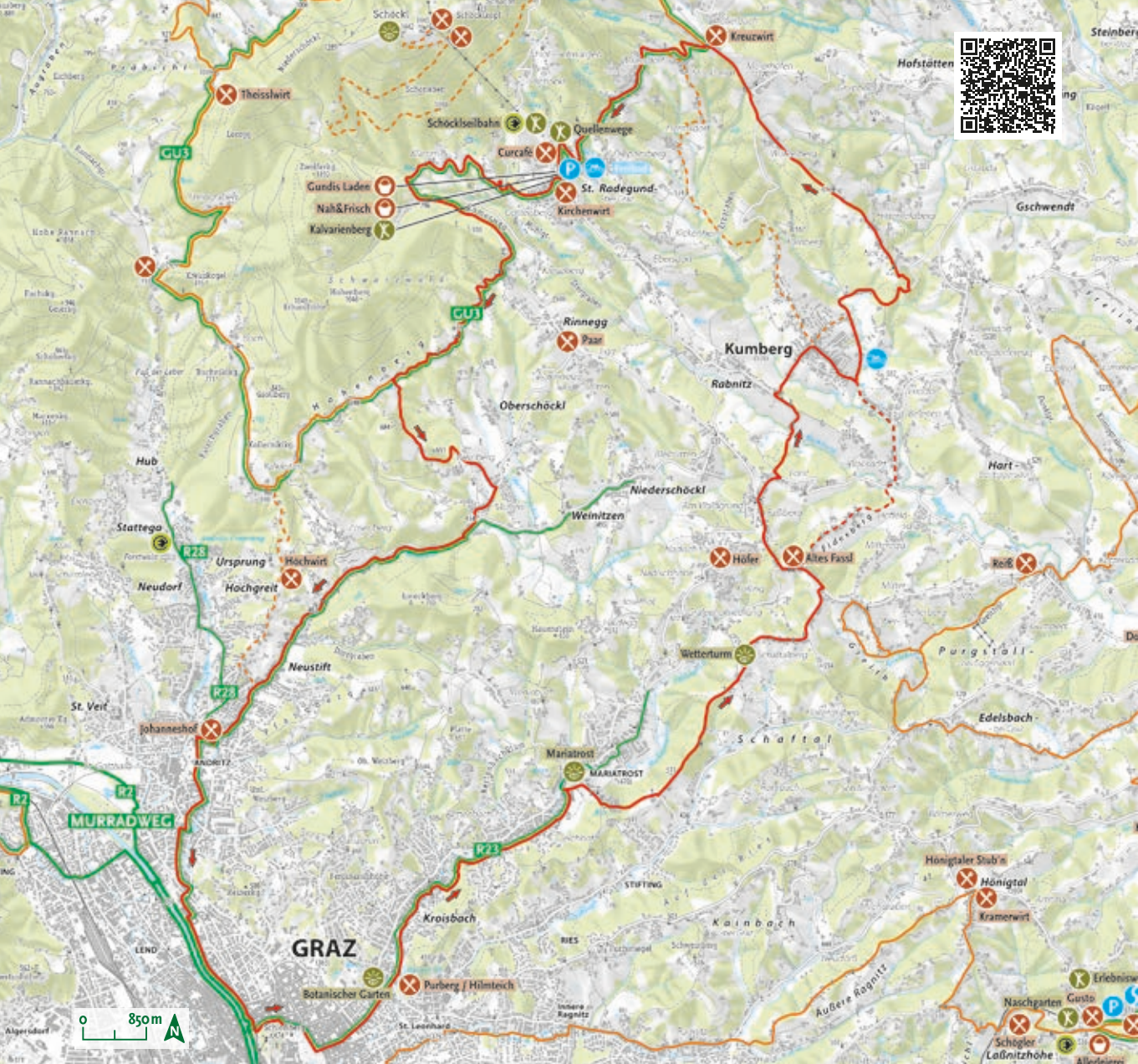
TIPPS ENTLANG DER STRECKE

● Essen & Trinken

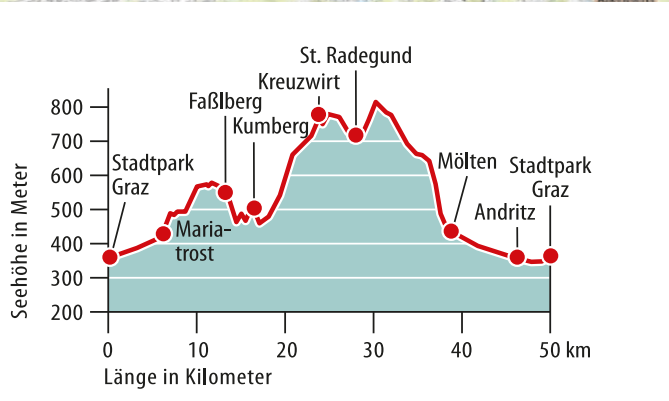
Das Purberg und weitere an der Strecke in Graz, Gasthof Altes Fassl, Genusstreffpunkt Höfer und weitere in Weinitzen, Gasthaus Kreuzwirt, Curcafé, Gasthof Kirchenwirt, Pizzeria und weitere in St. Radegund, Heuriger Johanneshof und weitere in Graz-Andritz

● Sehen & Erleben

Grazer Stadtpark, Karl-Franzens-Universität Graz, Botanische Gärten und Gewächshäuser in der Schubertstraße, Hilmteich, Basilika Mariatrost, Gottscheer Gedenkstätte Mariatrost, Wasserturm Schaftalberg, Quellenwege, Kalvarienberg, Freizeitzentrum und Freibad St. Radegund, Altstadt und Schloßberg in Graz



Wetterturm Schaffalberg



Botanischer Garten Graz