



RAD FAHREN



Oststeiermark
 Naturpark
 Oststeiermark
 Naturpark
 Oststeiermark
 Naturpark

Radservice:
 Bikeshop Schmuck
 Oberfeistritz 98, 8184 Anger
 Tel.: 03175/3253

KFZ Werkstätte Plazotta
 Anger 54, 8184 Anger
 Tel.: 03175/2266

Tankstelle Hüber
 8221 Hirsdorf 147
 Tel.: 03173/2232

Carstop Durlacher
 8212 Pischeldorf 55
 Tel.: 03113/5101

E-Bike Schmiede „Bikee“
 8223 Stubenberg 231
 Tel.: 0677/62461463

Bike doc
 Hofkirchen 136, 8224 Kaindorf
 Tel.: 0664/8864566

Tourismusverband Oststeiermark
ApfelLand-Stubenberge
 8223 Stubenberg 3
 Tel.: 03174/8889

Büro Anger: 03175/2211700
 appleLand@oststeiermark.com

Kulmkriterium




Start: Pischeldorf
Ziel: Schnitzelwirt
Länge: 9,7 km
Aufstieg: 579 hm **Abstieg:** 77 hm
Schwierigkeit: schwer
Beschilderung: grüne Beschilderung mit WZ 6

Anschlussmöglichkeiten:
 R8 Feistritzalradweg nach Nord und Süd über HB 7 | R11 Raabtalradweg über WZ 16

Gastronomie:
 Ackerwirt, Steirischer Schnitzelwirt, GH Maier, GH Kothgasser, GH Stöber...

Strecke: Asphalt
 Eine Strecke für geübte Radfahrer, erst flach entlang von Obstplantagen, vorbei am Kellermuseum und dann bergauf bis zum Schnitzelwirt, von wo man einen herrlichen Ausblick in alle Richtungen genießen kann.



Teichtour




Start: Hauptplatz Stubenberg
Ziel: Schielleiten Teiche (HB8)
Länge: 3,8 km
Aufstieg: 64 hm **Abstieg:** 100 hm
Schwierigkeit: leicht
Beschilderung: grüne Beschilderung mit HB 2

Anschlussmöglichkeiten:
 HB 8 Hofkirchentour | R8 Feistritzalradweg nach Nord und Süd über HB 8 R57 Pöllauer Radweg über HB 8 und HB 18

Gastronomie:
 Moarbräu, Sportcafé Schielleiten

Strecke: Asphalt
 Kurze Tour vom Ortszentrum Stubenberg zu den Buschenschenken, nach Herberstein und nach Hofkirchen. Mit dem R8 ergibt sich eine kleine Rundtour zwischen dem Ort und dem Stubenbergsee.



Hofkirchentour




Start: Parkplatz Tierwelt Herberstein
Ziel: Kirche St. Stefan, Hofkirchen
Länge: 9,9 km
Aufstieg: 248 hm **Abstieg:** 156 hm
Schwierigkeit: leicht
Beschilderung: grüne Beschilderung mit HB8

Anschlussmöglichkeiten:
 R8 Feistritzalradweg | R57 Pöllauer Radweg über HB 18 Saientalradweg

Gastronomie:
 BS Schleiss, BS Gruber, BS Gutmann, Ballonhotel, Imbissstube Ednitsch

Strecke: Asphalt, befestigter Güterweg
 Auf wenig befahrenen Straßen fährt man hinter dem Schloss Schielleiten mit seinen großen Teichanlagen vorbei und kommt in das Weinbaugebiet von Tiefenbach. Durch Obstgärten geht es zum „Ballonhotel“, wo fast täglich am Morgen und am Abend die Heißluftballone aufsteigen. Von dort ist es nicht mehr weit zur gotischen Kirche St. Stefan.



ApfelLandtour




Start: ehemaliges WH Feldsepp
Ziel: Hauptplatz Anger
Länge: 7,6 km
Aufstieg: 96 hm **Abstieg:** 106 hm
Schwierigkeit: leicht
Beschilderung: grüne Beschilderung mit WZ12

Anschlussmöglichkeiten:
 R8 Feistritzalradweg | R11 Raabtalradweg über WZ16 ApfelTour

Gastronomie:
 Café Die Glocke, Angerer Hof, Der Thaller...

Strecke: Asphalt, befestigter Güterweg
 Der Weg führt an gemächlichen Gasthäusern, Lokalen und Mastschenken von Puch nach Anger. Besuchen Sie unterwegs auch das „Haus des Apfels“ und das „Baumemuseum“ Höfler. Zur Rückfahrt bietet sich der R8-der Feistritzalradweg an, der Sie direkt am Stufenmichgestüt Döchterhof vorbei führt und der kurze Abstecher zum „Hummelst“ lohnt sich auch.



Kreilkogeltour




Start: Hauptplatz Stubenberg/See
Ziel: Hauptplatz Stubenberg/See
Länge: 16,4 km
Aufstieg: 607 hm **Abstieg:** 607 hm
Schwierigkeit: anspruchsvoll
Beschilderung: grüne Beschilderung mit HB4

Anschlussmöglichkeiten:
 R8 Feistritzalradweg | R57 Pöllauer Radweg über HB 8 Hofkirchentour und HB 18 Saientalradweg

Gastronomie:
 GH Holzerbauer

Strecke: Asphalt
 Von Stubenberg aus fahren Sie ein Stück die Rabenwaldstraße hinauf, dann zur Burg Neuhaus und oberhalb der Klamm nach Haring (Haringer Bier!). Der Anstieg bis zum „Eckzeiler Kreuz“ ist hart, aber lohnt durch die schöne Aussicht. Über wenig befahrene Gemeindestraßen geht es wieder hinunter bis zum Stubenberger Hauptplatz.



Genusstour




Start: Mehrzweckhalle Kaindorf
Ziel: Mehrzweckhalle Kaindorf
Länge: 30,4 km
Aufstieg: 303 hm **Abstieg:** 303 hm
Schwierigkeit: mittel
Beschilderung: grüne Beschilderung mit Genusstour

Anschlussmöglichkeiten:
 HB 18 Saientalradweg | Wein & Wasser Tour

Gastronomie:
 Backenstation Schneider, Linderhof, Teichschenke

Strecke: Asphalt
 Gestartet wird bei der Mehrzweckhalle in Kaindorf. Abseits der Landesstraße, radeln Sie auf flachem Gelände über Ebersdorf bis nach Sebersdorf. Um anschließend nach Großhart zu gelangen, wartet auf Sie die erste große Steigung. Radeln Sie dann ein wenig weiter, kommen Sie zum idyllischen Harter Teich und weiter nach Auffen. (Straußenwirt). Danach geht es schon wieder zurück Richtung Kaindorf.



Radverleih:
 Freizeitpark Praunegger Strandbad Stubenbergsee, Tel: 0660/6584883

Elektrorad-Verleih:
 Hotel Angerer-Hof Bahnhofstraße 16, 8184 Anger; Tel: 03175/2279
 Carstop Durlacher 8212 Pischeldorf 55, Tel: 03113/5101 oder 0664/4611474
 Boutiquehotel Erla Buchberg 70, 8223 Stubenberg, Tel: 03176/8889
 eBIKESbiken Stubenberg 231, 8223 Stubenberg, Tel: 0681/20293450

ApfelTour




Start: Puch
Ziel: Regenställen (R11)
Länge: 12,3 km
Aufstieg: 300 hm **Abstieg:** 266 hm
Schwierigkeit: mittelschwer
Beschilderung: grüne Beschilderung mit WZ 16

Anschlussmöglichkeiten:
 R8 Feistritzalradweg | R11 Raabtalradweg | WZ12 ApfelLandtour

Gastronomie:
 BS Lammer, Wirtshaus Meissl, Café Eitjörg-Scholz, Kirchenwirt Hofer

Strecke: Asphalt
 Diese Tour führt Sie entlang wenig befahrener Gemeindestraßen vorbei an vielen wunderschönen Obstgärten des ApfelLandes vom Feistritzalradweg R8 bis nach Regenställen. Von hier können Sie am Raabtalradweg R11 nach Weiz oder Gleisdorf-Jennersdorf fahren und den Bahn-Rücktransport nutzen.



WeinbergTour




Start: St. Johann bei Herberstein
Ziel: Puch bei Weiz (ehem. GH Feldsepp)
Länge: 10,7 km
Aufstieg: 385 hm **Abstieg:** 257 hm
Schwierigkeit: anspruchsvoll
Beschilderung: grüne Beschilderung mit HB 7

Anschlussmöglichkeiten:
 R8 Feistritzalradweg | WZ 16 ApfelTour

Gastronomie:
 Bachwirt-Prettenhofer, Riegerbauer, Ackerwirt, BS Eitjörg

Strecke: Asphalt
 Diese anspruchsvolle Tour führt von St. Johann bei Herberstein über Hoferberg, Siegersdorf über den Kalm bis ins Apfeldorf Puch - Hoandnbauer-Kapelle, rechts weiter am WZ12 bis zum Obstlager und von dort zum R8 Feistritzalweg. Die herrliche Naturlandschaft mit Wäldern, Wein, Obst und Streuobstbeständen entschädigt für die körperliche Anstrengung. Unten gibt es Buschenschenken und Gasthöfe, die zur Regeneration zwischendurch einladen.



Feistritzalradweg




Start: Kroisbach an der Feistritz
Ziel: Koglhof
Länge: 33,3 km
Aufstieg: 285 hm **Abstieg:** 95 hm
Schwierigkeit: leicht
Beschilderung: grüne Beschilderung mit R8

Anschlussmöglichkeiten:
 R8 Feistritzalradweg nach Nord und Süd | R11 Raabtalradweg über WZ 16 | R57 Pöllauer Radweg über HB 8 Hofkirchentour

Gastronomie:
 GH Krickler, Bachwirt-Prettenhofer, Seewirt, GH Stixpeter, Der Thaller, Angererhof

Strecke: Teils Asphalt, ansonsten befestigter Güterweg
 Achtung FURTEN! Sie dürfen nur im Schrittempo und bei Hochwasser gar nicht befahren werden! Die Klammstrecke ist das „Herzstück“ des Feistritzal-Radweges R8. Auf ihm kann man von Kroisbach bis Fürstenfeld fahren, die schönste Strecke führt aber mit leichten Anstiegen nach Herberstein, zum Stubenbergsee und in der eigentlichen Klamm vom Schaukraftweg nach Lebing.



Elektrorad-Stationen:

- Anger:** Hotel Angerer-Hof, Bio-Obsthof Schloffer, Café „Die Glocke“
- Puch:** Wirtshaus Meißl, BS Lammer, Haus des Apfels, Obsthof Knoller, Obsthof Pangerl, Obsthof Pirchheim, Obsthof Schneeflock, Obsthof Wilhelm
- Stubenberg:** Hofbrauerei Moarpete, Seeverwaltung Stubenbergsee, Schuh-Einrichtungen (Schielleiten), JUFA Stubenbergsee, Tierwelt Herberstein
- Kaindorf:** Mehrzweckhalle, Büro der Ökoregion; **Hofkirchen:** Ballonhotel
- Feistritzal:** Gemeindefam Hirsdorf
- Pischeldorf:** Mittelschule

Wasser & Wein Tour




Start: Mehrzweckhalle Kaindorf
Ziel: Mehrzweckhalle Kaindorf
Länge: 28,6 km
Aufstieg: 533 hm **Abstieg:** 533 hm
Schwierigkeit: mittel
Beschilderung: grüne Beschilderung mit Wasser


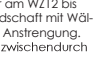
Anschlussmöglichkeiten:
 Tour 6 zum R8 Feistritzalradweg

Gastronomie:
 GH Durlacher, Bachwirt, Marienhof, BS Gruber, BS Feng Shui, Ballonhotel

Strecke: Asphalt
 Gestartet wird idealerweise bei der Mehrzweckhalle Kaindorf. Ein kurzes Stück geht es auf der B54 entlang Richtung Graz. Weiter geht die Rundstrecke über Vockenberg bis nach Maria Fieberbründl. Über den Fieberbründelweg verläuft die Tour weiter bis nach Herberstein. Anschließend radeln Sie weiter am Schloss Schielleiten vorbei, über die Tiefenbacher-Weinstraße, vorbei an einigen Buschenschenken, führt es Sie nach Hofkirchen. Eine Nebenstraße bringt Sie zurück zum Ausgangspunkt.



Pischelsdorftour

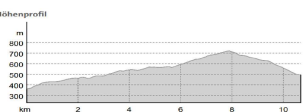



Start: Puch bei Weiz/ Abzweigung Elz
Ziel: Kroisbach an der Feistritz
Länge: 16,9 km
Aufstieg: 162 hm **Abstieg:** 261 hm
Schwierigkeit: leicht
Beschilderung: grüne Beschilderung mit WZ 2

Anschlussmöglichkeiten:
 R8 Feistritzalradweg nach Nord und Süd | WZ 6 Kulmkriterium | WZ 7 Hollerberg-runde | WZ 16 ApfelTour

Gastronomie:
 BS Ernst, GH Maier, GH Kothgasser, GH Stöber, Wirtshaus „Zur Hofstube“

Strecke: Asphalt, befestigter Güterweg
 Vom WZ16 zweigt man von Puch kommend nach Elz ab und überwindet einen Anstieg. Man ist mitten in den Apfelgärten und durchfährt den „Größten Apfel“. Über hügelige Nebenstraßen geht es in den Markt Pischeldorf. Von dort folgt man dem Tal des Römerbaches, ganz gemütlich. Über Gersdorf geht ins breite Feistritzal und bei Kroisbach mündet die Tour in den R8, Feistritzalradweg.



Hollerbergtour




Start: Pischeldorf
Ziel: Siegersdorf bei Herberstein
Länge: 5,8 km
Aufstieg: 245 hm **Abstieg:** 46 hm
Schwierigkeit: mittel
Beschilderung: grüne Beschilderung mit WZ 7

Anschlussmöglichkeiten:
 HB 7 WeinbergTour | WZ 6 Kulmkriterium | WZ 2 Pischelsdorftour

Gastronomie:
 Buschenschank Posch, Buschenschank Ertl, Gasthof Wachmann

Strecke: Asphalt, befestigter Güterweg
 Vom Markt Pischeldorf geht es in die Weinberge. Immer den wenig befahrenen Gemeindegängen entlang steigt die Tour am Höhenrücken beständig. Nach Romatschachen beginnen die Weingärten.



SchöneggTour




Start/Ziel: Abzweigung Schönaudorf bzw. Hauptplatz Stubenberg
Länge: 7,8 km
Aufstieg: 347 hm **Abstieg:** 276 hm
Schwierigkeit: mittel
Beschilderung: grüne Beschilderung mit HB9

Anschlussmöglichkeiten:
 R 57 nach Harberg-Pöllau | R 8 Feistritzalradweg

Gastronomie:
 GH Schrank, GH Stelzer-Lex (Automat im Sommer)

Strecke: Asphalt
 Gleich nach der Abzweigung vom R 57 geht es recht knackig bergan. Die Aussicht auf die Weinrücken des Schönauder Berges und über den ganzen Naturpark Pöllauer Tal lohnt aber die Mühe, und der GH Schrank lädt zur Rast. Ein wenig geht es noch bergauf, denn erreicht man beim Steinbruch den Höhenrücken und der Blick geht in das Feistritzal mit dem Stubenbergsee. Ab dem GH Stelzer-Lex führt die Gemeindestraße steil bis zum Stubenberger Hauptplatz hinunter.



Wasser & Wein Tour




Start: Mehrzweckhalle Kaindorf
Ziel: Mehrzweckhalle Kaindorf
Länge: 28,6 km
Aufstieg: 533 hm **Abstieg:** 533 hm
Schwierigkeit: mittel
Beschilderung: grüne Beschilderung mit Wasser

Anschlussmöglichkeiten:
 Tour 6 zum R8 Feistritzalradweg

Gastronomie:
 GH Durlacher, Bachwirt, Marienhof, BS Gruber, BS Feng Shui, Ballonhotel

Strecke: Asphalt
 Gestartet wird idealerweise bei der Mehrzweckhalle Kaindorf. Ein kurzes Stück geht es auf der B54 entlang Richtung Graz. Weiter geht die Rundstrecke über Vockenberg bis nach Maria Fieberbründl. Über den Fieberbründelweg verläuft die Tour weiter bis nach Herberstein. Anschließend radeln Sie weiter am Schloss Schielleiten vorbei, über die Tiefenbacher-Weinstraße, vorbei an einigen Buschenschenken, führt es Sie nach Hofkirchen. Eine Nebenstraße bringt Sie zurück zum Ausgangspunkt.



Pischelsdorftour




Start: Puch bei Weiz/ Abzweigung Elz
Ziel: Kroisbach an der Feistritz
Länge: 16,9 km
Aufstieg: 162 hm **Abstieg:** 261 hm
Schwierigkeit: leicht
Beschilderung: grüne Beschilderung mit WZ 2

Anschlussmöglichkeiten:
 R8 Feistritzalradweg nach Nord und Süd | WZ 6 Kulmkriterium | WZ 7 Hollerberg-runde | WZ 16 ApfelTour

Gastronomie:
 BS Ernst, GH Maier, GH Kothgasser, GH Stöber, Wirtshaus „Zur Hofstube“

Strecke: Asphalt, befestigter Güterweg
 Vom WZ16 zweigt man von Puch kommend nach Elz ab und überwindet einen Anstieg. Man ist mitten in den Apfelgärten und durchfährt den „Größten Apfel“. Über hügelige Nebenstraßen geht es in den Markt Pischeldorf. Von dort folgt man dem Tal des Römerbaches, ganz gemütlich. Über Gersdorf geht ins breite Feistritzal und bei Kroisbach mündet die Tour in den R8, Feistritzalradweg.



Hollerbergtour




Start: Pischeldorf
Ziel: Siegersdorf bei Herberstein
Länge: 5,8 km
Aufstieg: 245 hm **Abstieg:** 46 hm
Schwierigkeit: mittel
Beschilderung: grüne Beschilderung mit WZ 7

Anschlussmöglichkeiten:
 HB 7 WeinbergTour | WZ 6 Kulmkriterium | WZ 2 Pischelsdorftour

Gastronomie:
 Buschenschank Posch, Buschenschank Ertl, Gasthof Wachmann

Strecke: Asphalt, befestigter Güterweg
 Vom Markt Pischeldorf geht es in die Weinberge. Immer den wenig befahrenen Gemeindegängen entlang steigt die Tour am Höhenrücken beständig. Nach Romatschachen beginnen die Weingärten.



Landes Radwege

- R8 Feistritz/Alradweg
- R10 Iltalradweg
- R11 Raabtalradweg
- R57 Pöllauer-Radweg
- Weinland Steiermark Radtour

Regionale Touren

- WZ2 Pischelsdorftour
- WZ6 Kulmkriterium
- WZ7 Hollerbergtour
- WZ12 Apfelfeldtour
- WZ16 Apfeldorf
- HB2 Teichtour
- HB4 Kreilkogeltour
- HB7 Weinbergtour
- HB8 Hofkirchentour
- Genusstour
- Wasser & Wein Tour
- HB9 Schöneggtour
- Verbindungstour Apfeldorf Puch-Thannhausen

- Bundesstraße
- Landesstraße



Layout & Gestaltung:
Apfeldorf-Stubenbergsee
8223 Stubenberg am See 5
apfeldorf@oststeiermark.com

Vervielfältigt mit Genehmigung des BEV - Bundesamt für
Eich- und Vermessungswesen in Wien, 1112-708

Höhenmeter Weltrekord Strecke
Thomas Mauerhofer
48 Stunden, 192 Auffahrten,
31.140 Höhenmeter (nur Bergauffahrten)

**Diese Extremlleistung (26. Mai 2017)
brachte Thomas Mauerhofer auch den Eintrag
ins Guinness Buch.**

